




LEYENDA

-  Limite Manzana
-  Limite Predial
-  Malla Vial

- Mapa de Ruido Dominical Diurno**
- dB**
-  31,0 - 35,0
-  35,1 - 40,0
-  40,1 - 45,0
-  45,1 - 50,0
-  50,1 - 55,0
-  55,1 - 60,0
-  60,1 - 65,0
-  65,1 - 70,0
-  70,1 - 75,0
- 75,1 - 80,0
- 80,1 - 85,0
- 85,1 - 90,0
- 90,1 - 95,0




CORPORACIÓN AUTÓNOMA REGIONAL DE BOYACA

SUBDIRECCIÓN TÉCNICO AMBIENTAL

CONTRATO DE CONSULTORIA No. 20100001 DE 2010

ELABORAR LOS MAPAS DE RUIDO DEL ÁREA URBANA DE LOS MUNICIPIOS DE TUNJA Y SOGOMOSO, SEGÚN LOS LINEAMIENTOS ESTABLECIDOS EN LA RESOLUCIÓN 0627/06

MAPA DE RUIDO DOMINICAL DIURNO
MUNICIPIO DE SOGOMOSO



Coordenada: Bogotá_Zona
Proyector: Transversal_Mercator
Datum: Bogotá_1989
Cambio: Meridiano: 74.00000000
Escala: Factor: 1.00000000, Latitud: CL_Origen: 4.8604722
Lineal Unit: Meter

Fuente de información:
Corporación Autónoma Regional de Boyacá - Corporación
Académica de Boyacá - Secretaría de Planeación,
Secretaría de Infraestructura y Vialización
Plan de Ordenamiento de Seguridad (POS)