

CONVENCIONES

DRENAJES Y QUEBRADAS

LIMITES DE SUBCUENCAS

PRECIPITACIÓN

Max : 200


Min : 0

ENERO

ESTACIONES

LOCALIZACIÓN

OBSERVACIONES:



PROYECTO:

PLAN DE MANEJO Y PROTECCIÓN DEL ACUÍFERO DE TUNJA
 CONVENIO INTERADMINISTRATIVO CORPOBOYACÁ-UNIVERSIDAD
 SANTO TOMÁS DE TUNJA CONVENIO 091-2005

CONTIENE:

ISOYETAS TOTALES MENSUALES
 ISOYETAS TOTAL ANUAL

DIBUJÓ:

JUAN PABLO MACIAS IC, MSc.

REVISÓ:

NELSON OBREGÓN IC, MSc, PhD.

ESCALA:

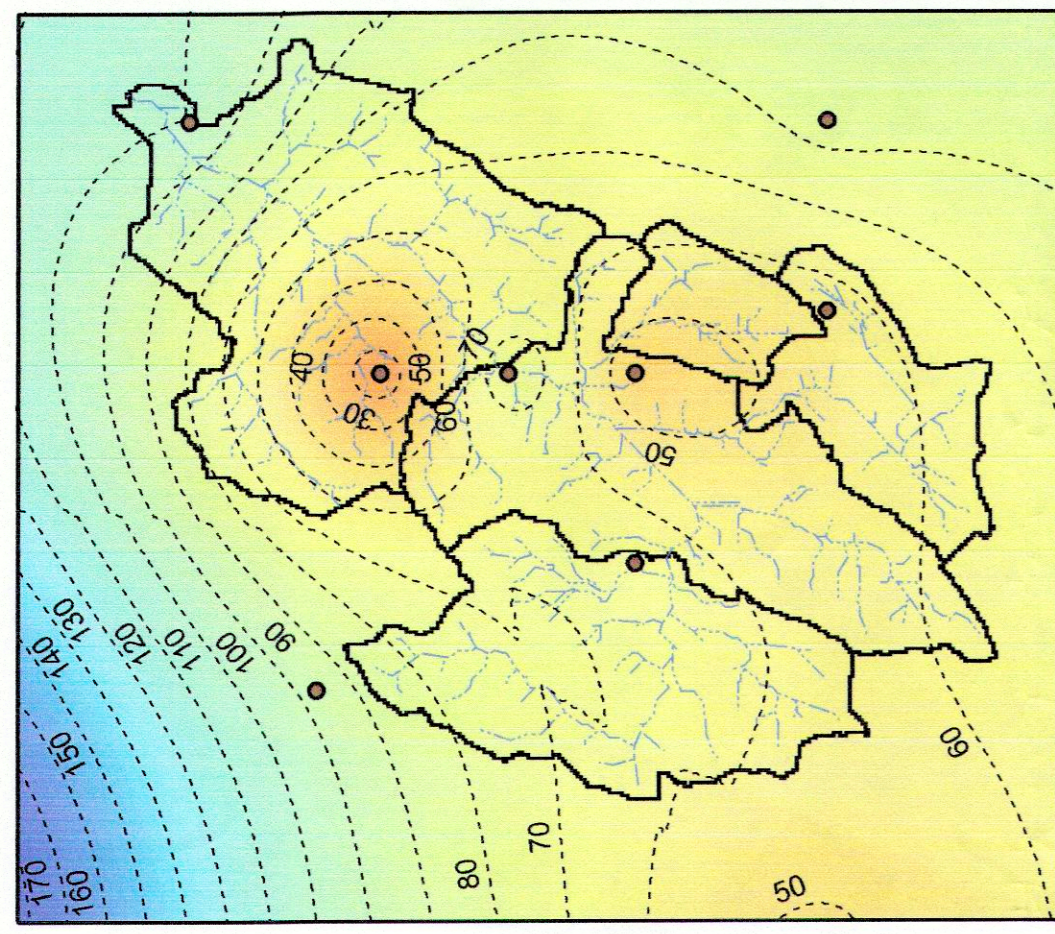
1:300,000

ESCALA GRAFICA:
 0 3,200 6,400 12,800 Meters

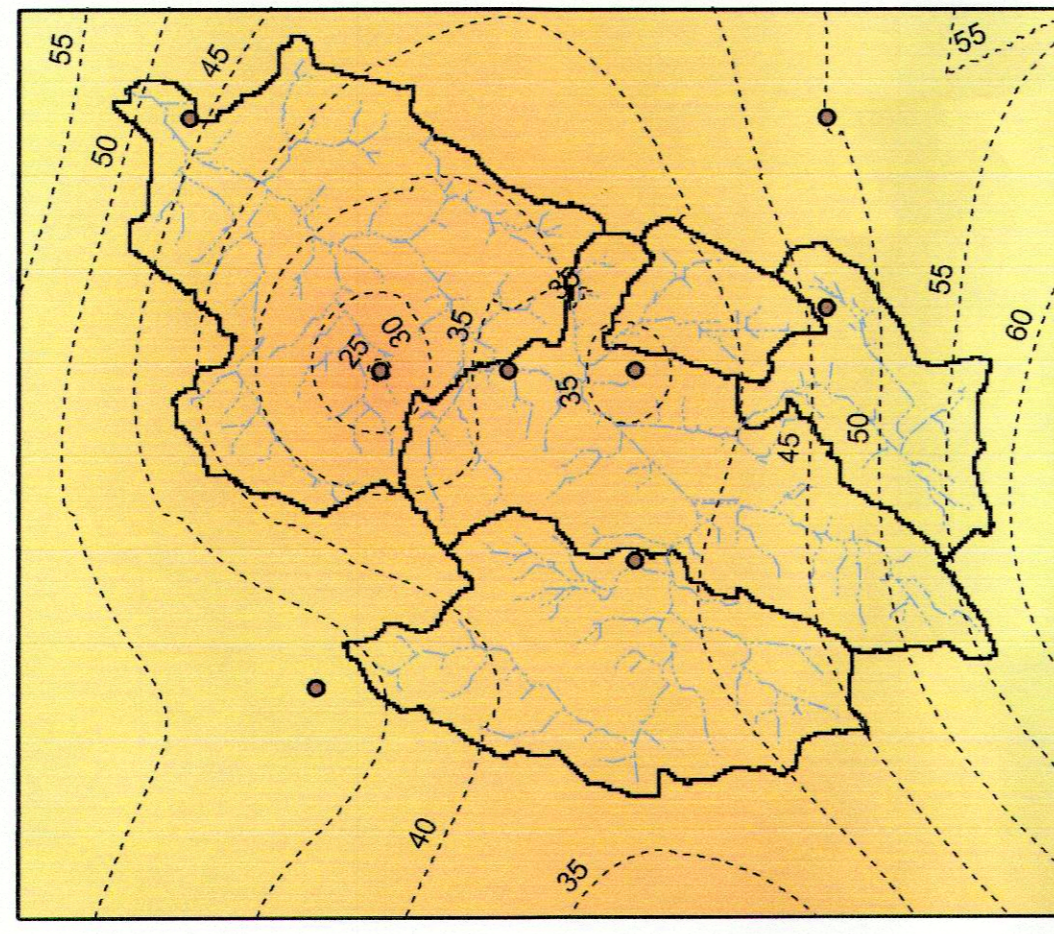
FECHA:

13-MAYO-2006

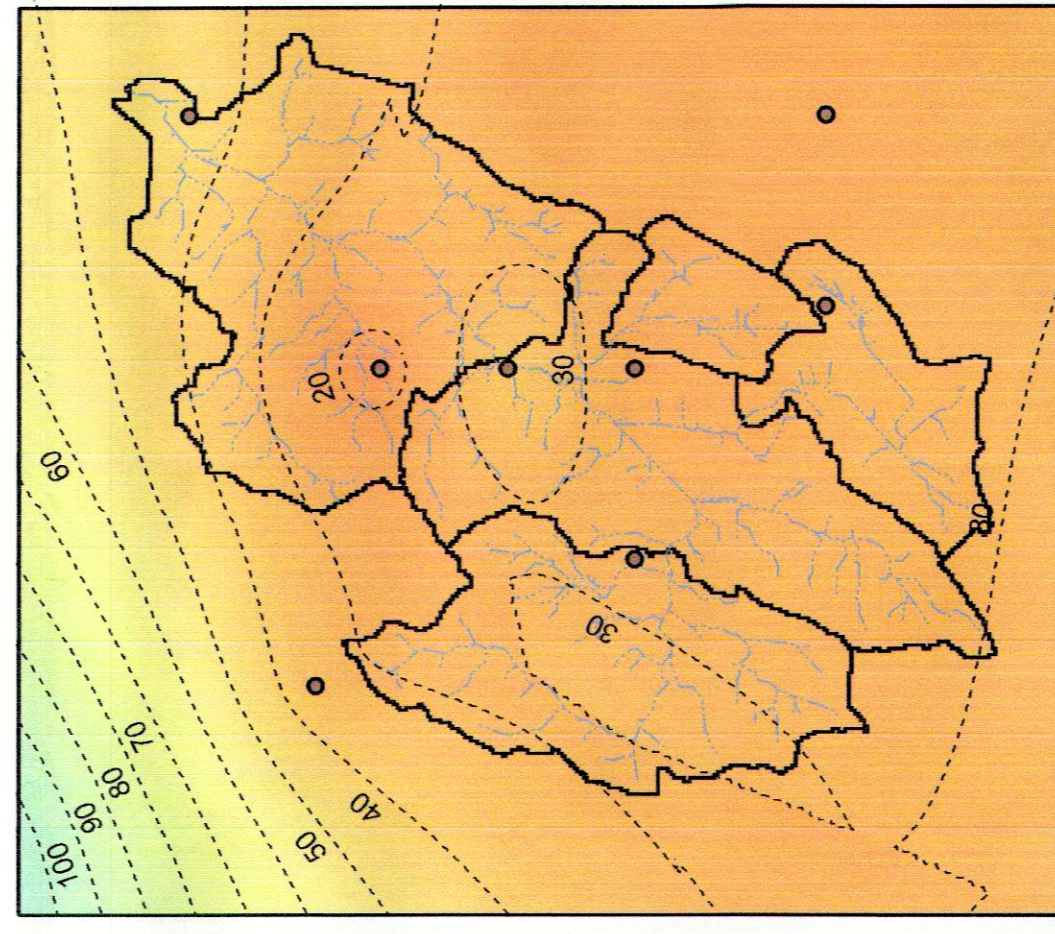
PLANO:
 HIDRO - 3 de 3



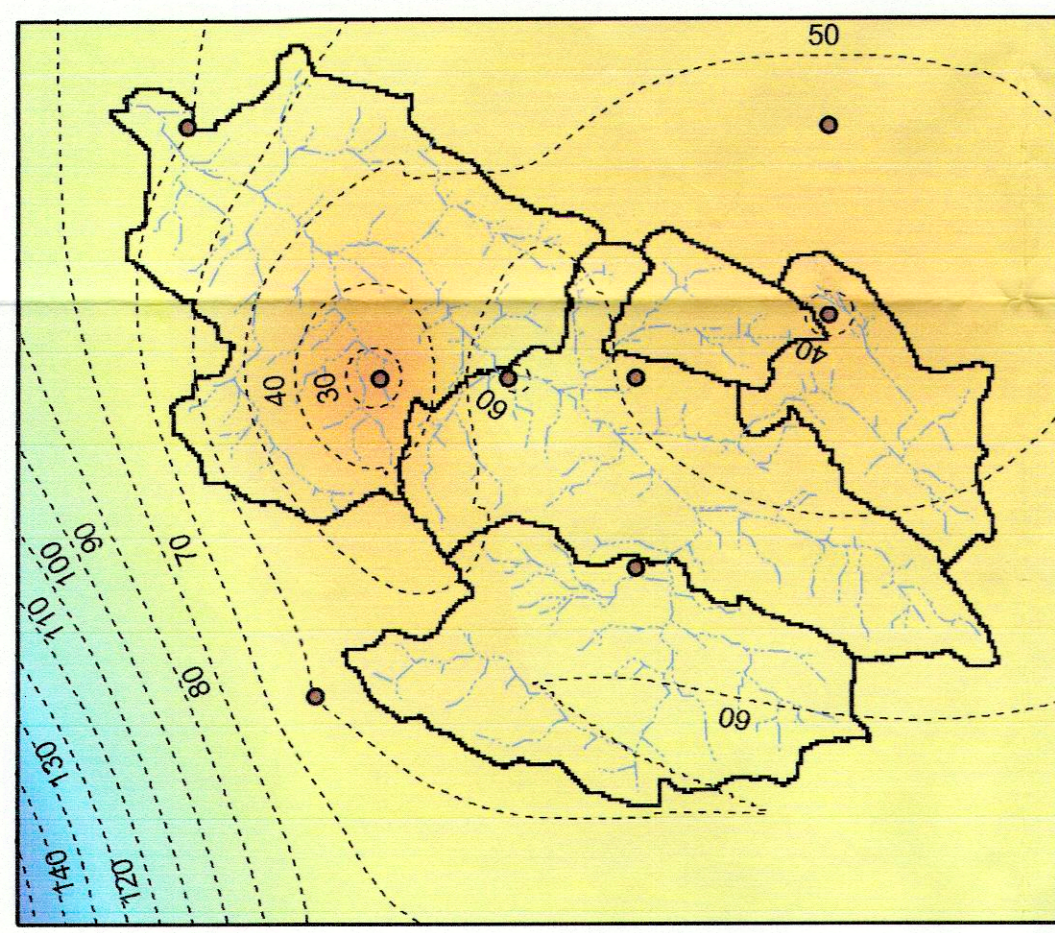
ABRIL



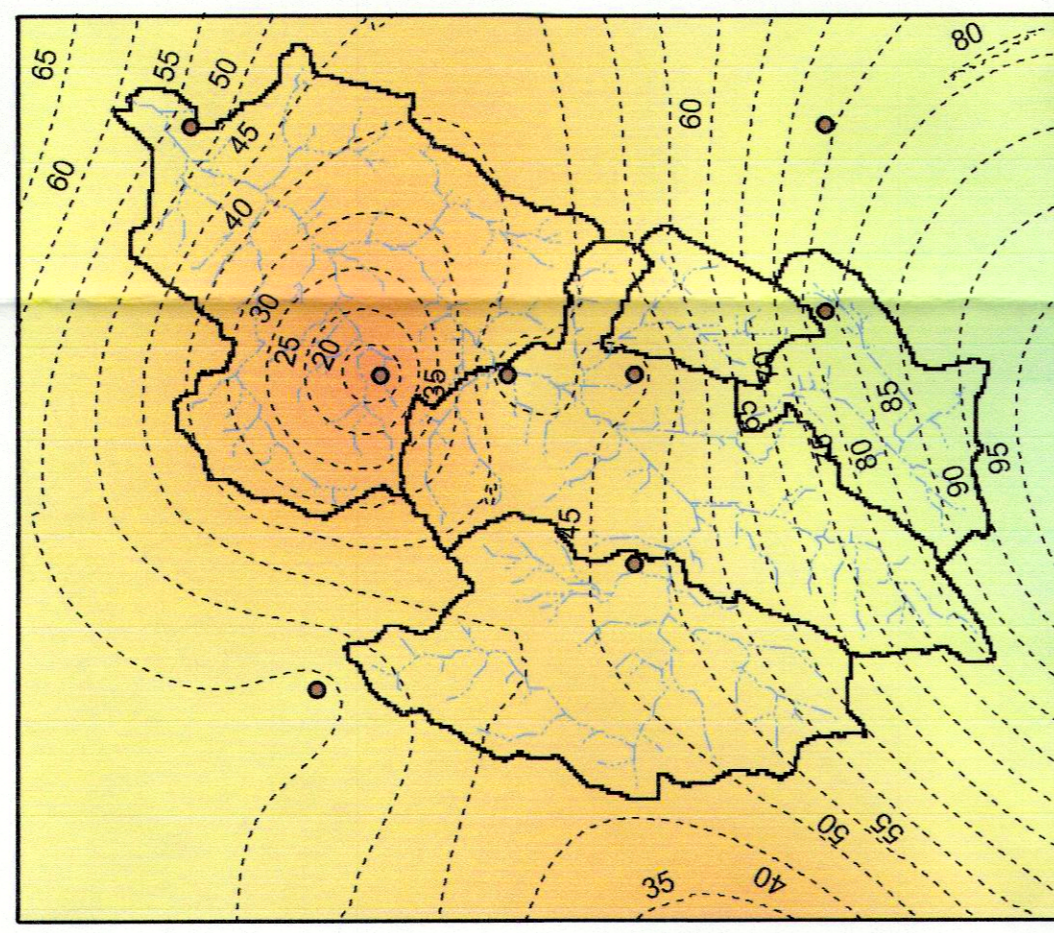
AGOSTO



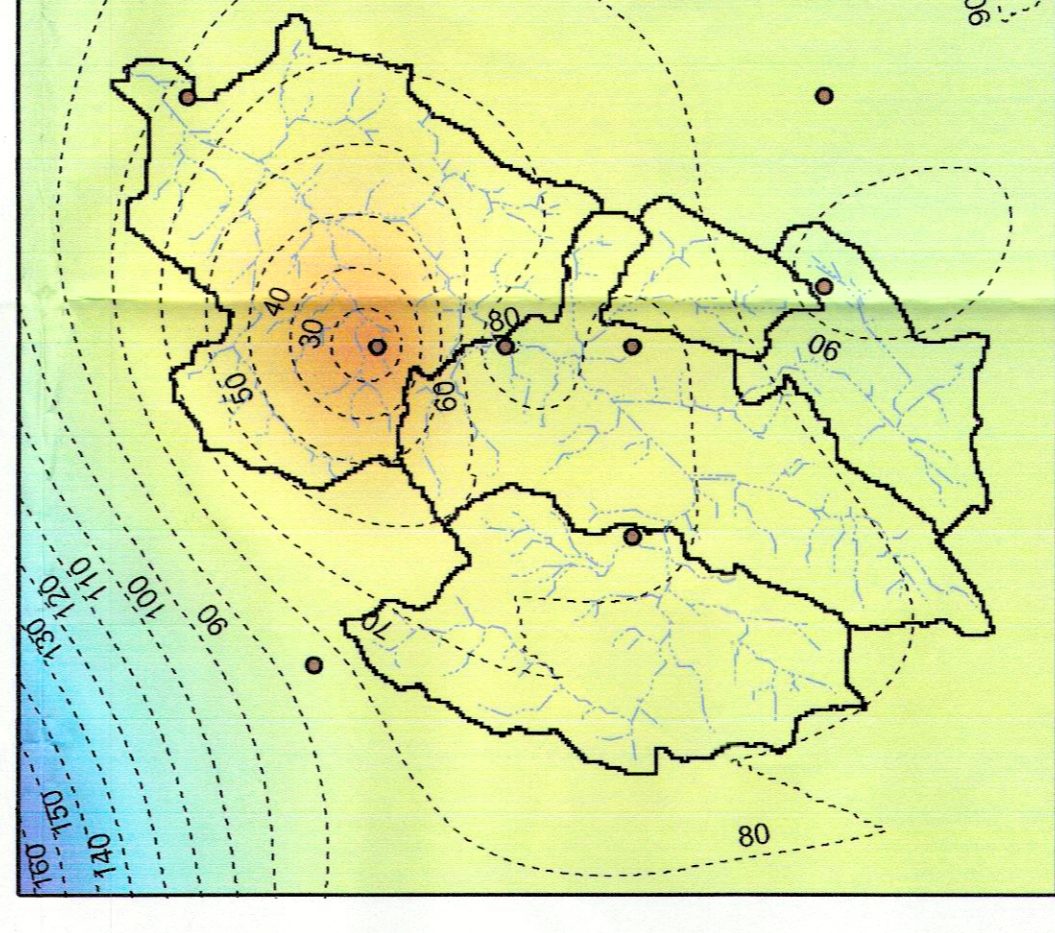
DICIEMBRE



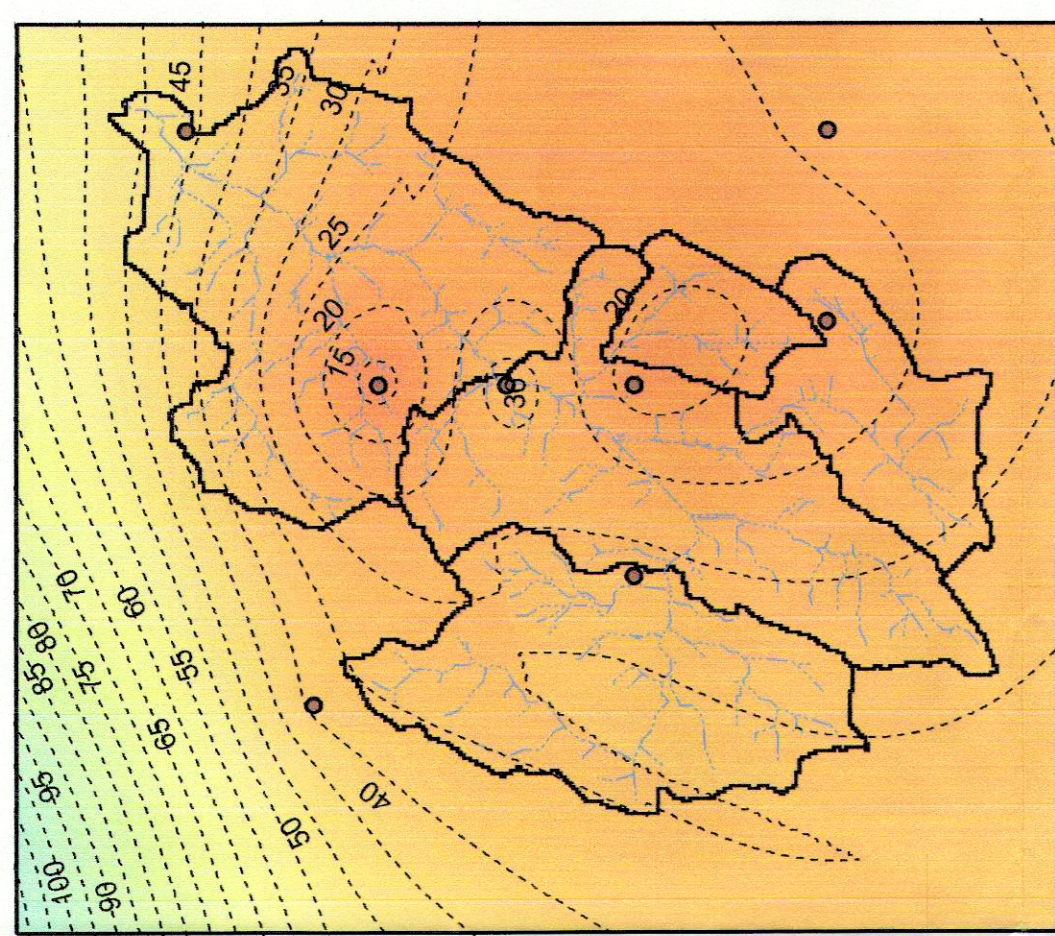
MARZO



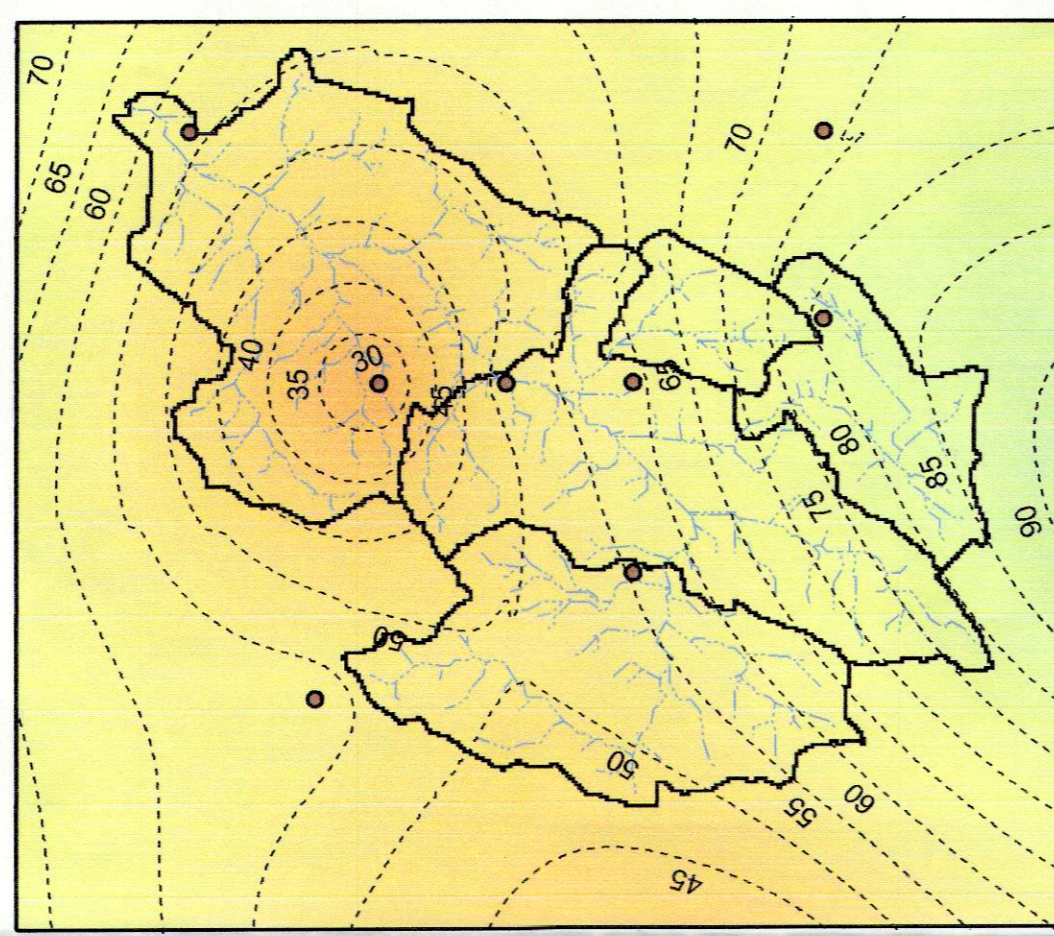
JULIO



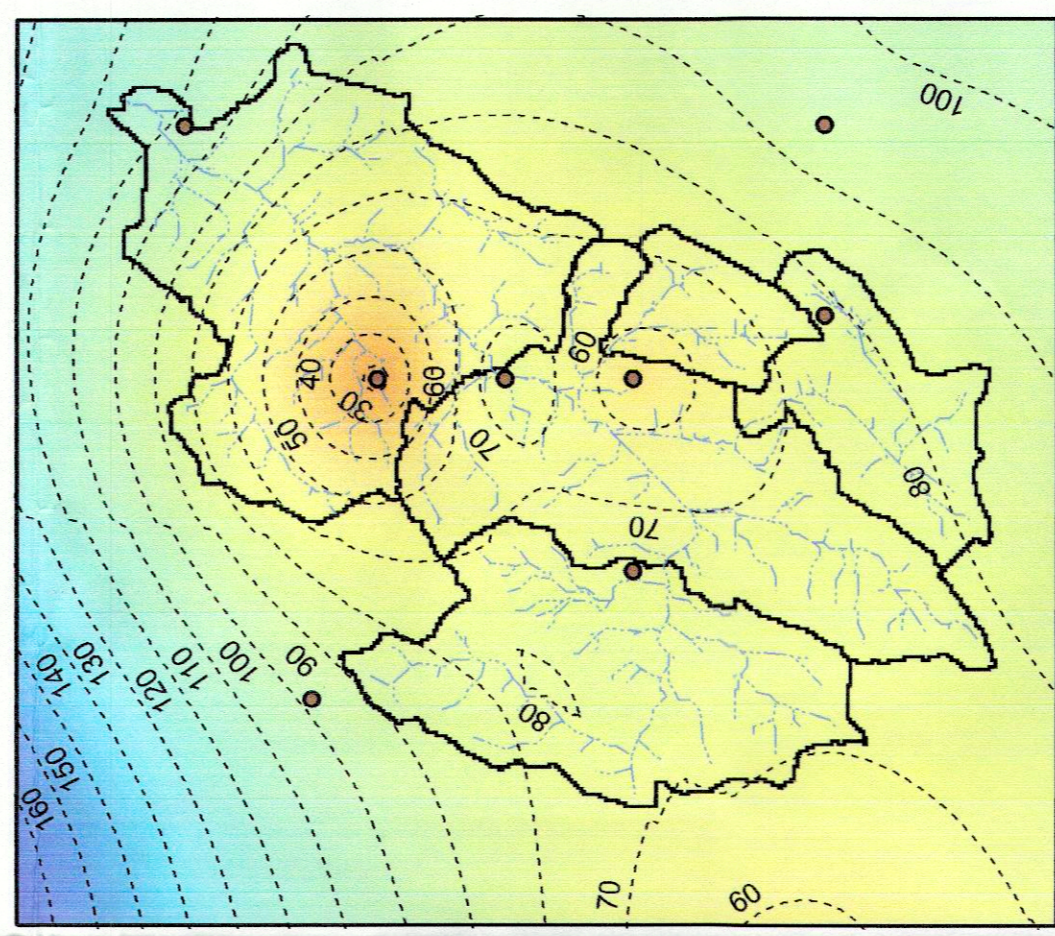
NOVIEMBRE



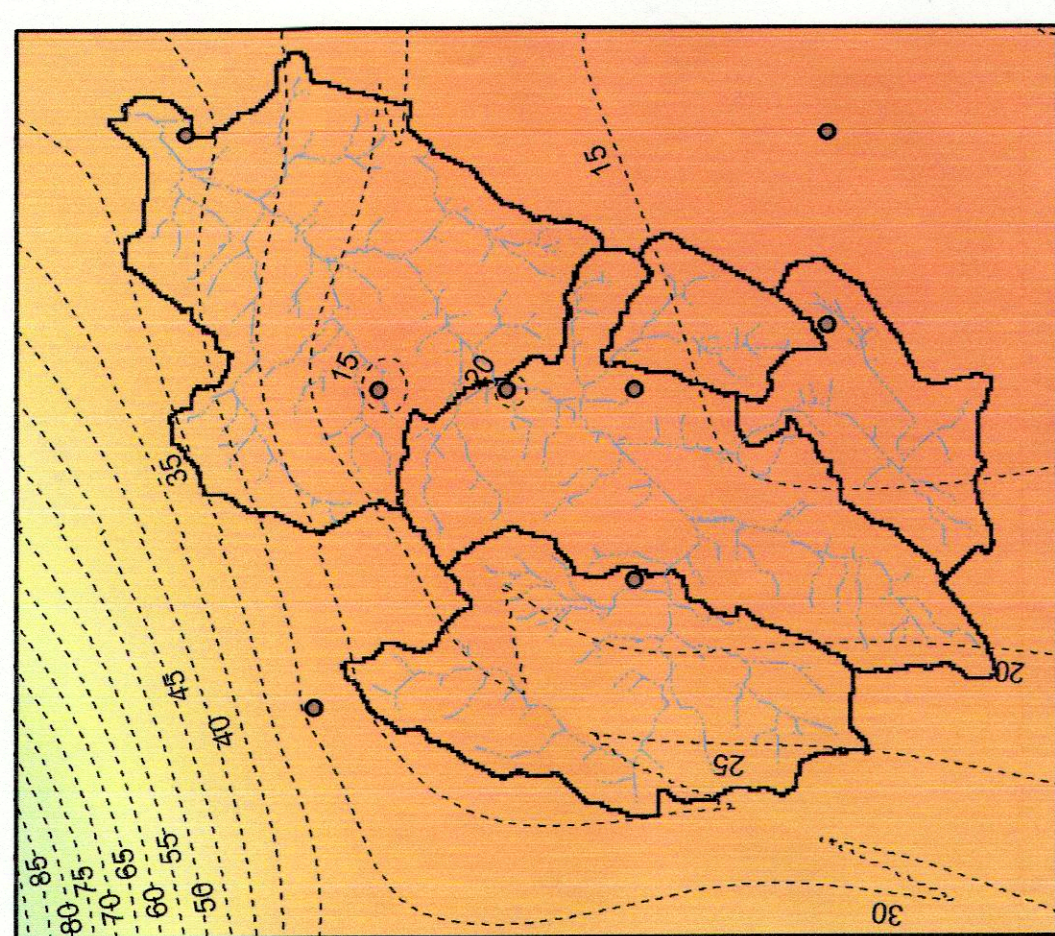
FEBRERO



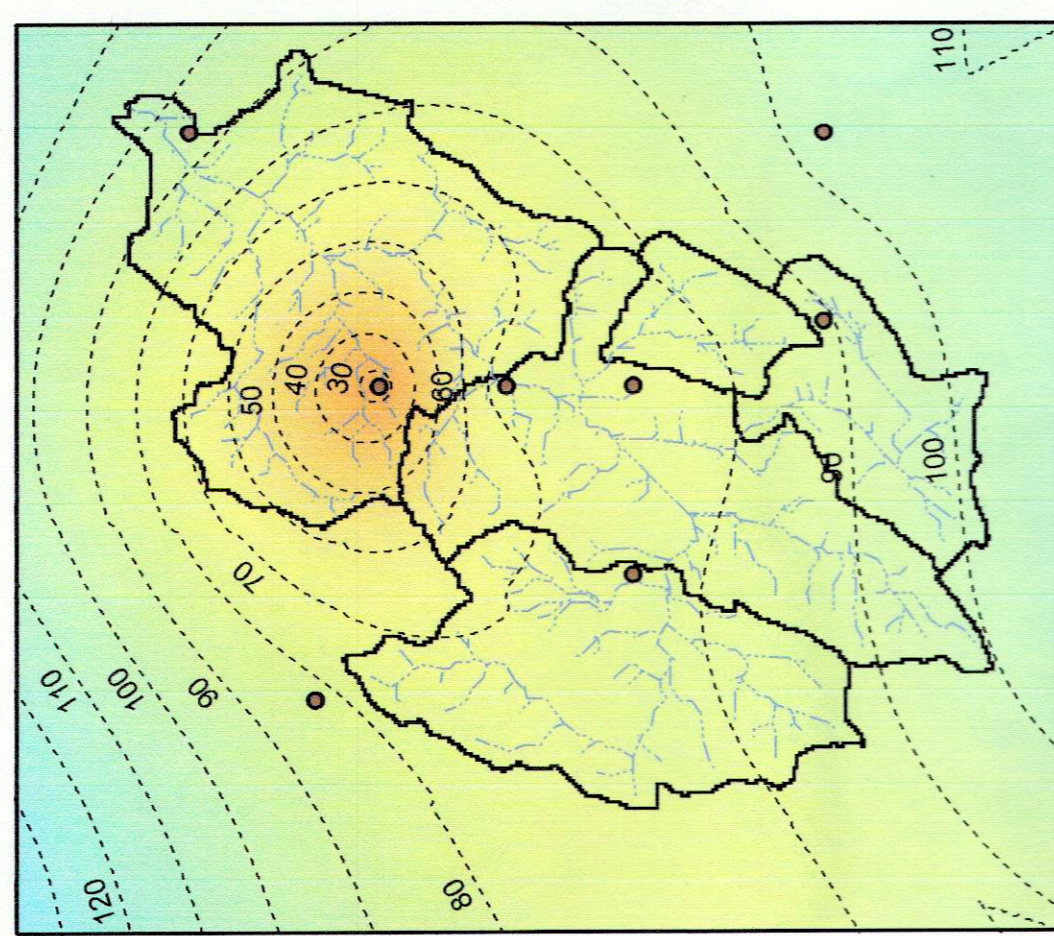
JUNIO



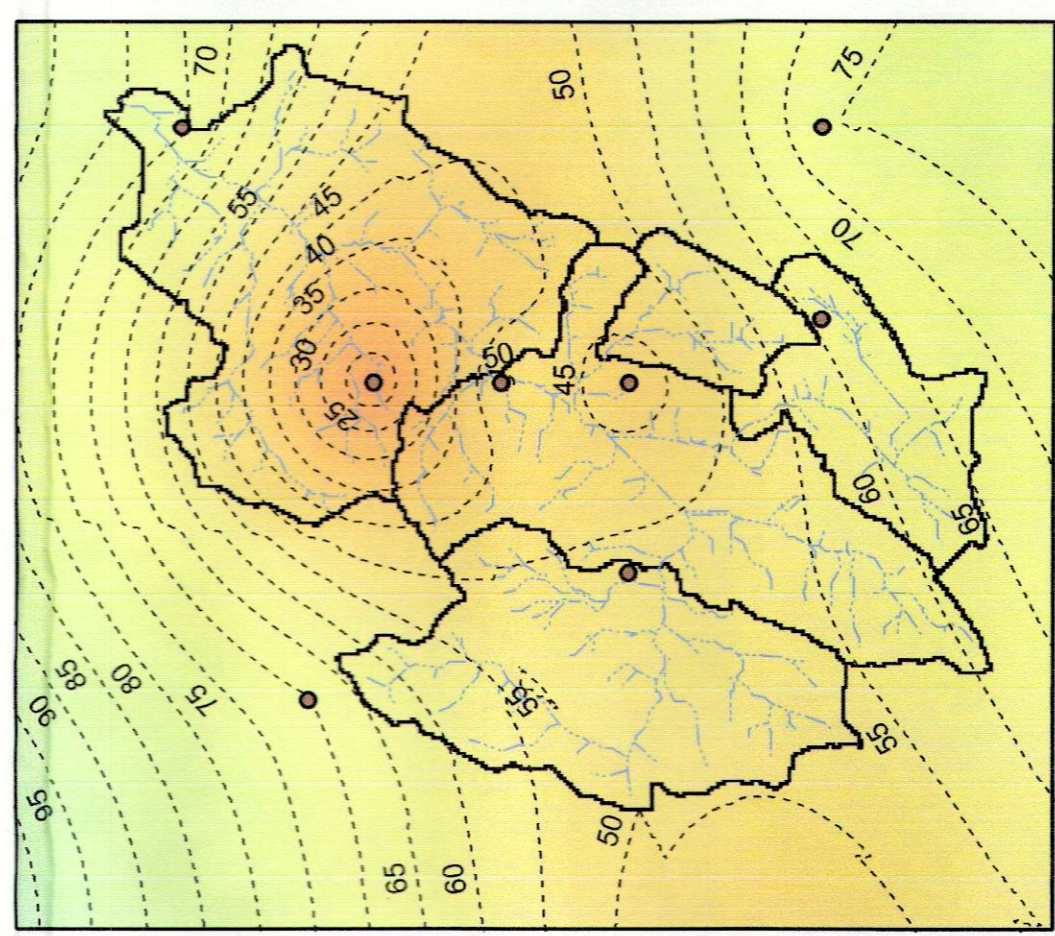
OCTUBRE



ENERO



MAYO



SEPTIEMBRE

