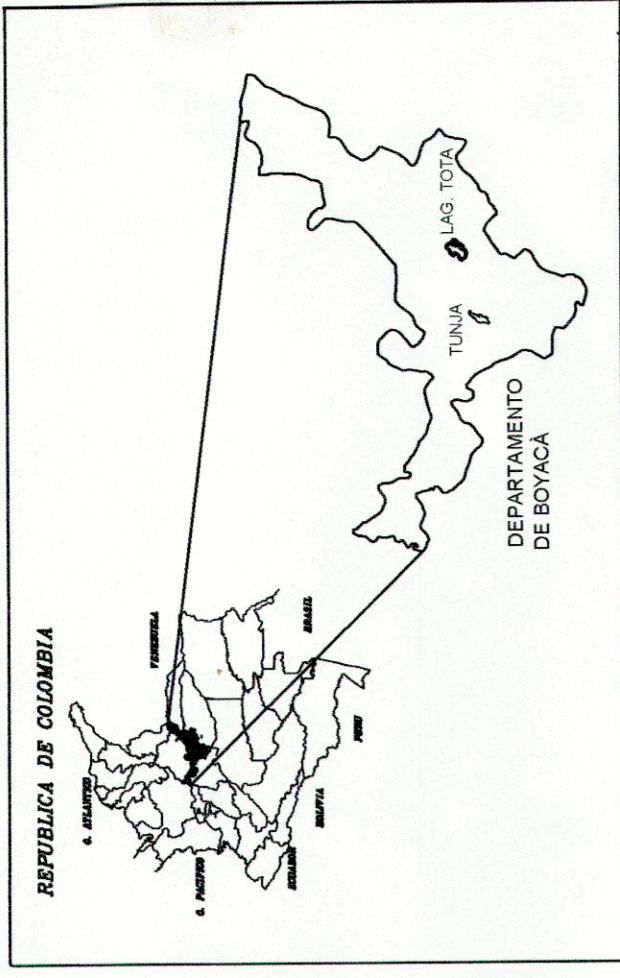
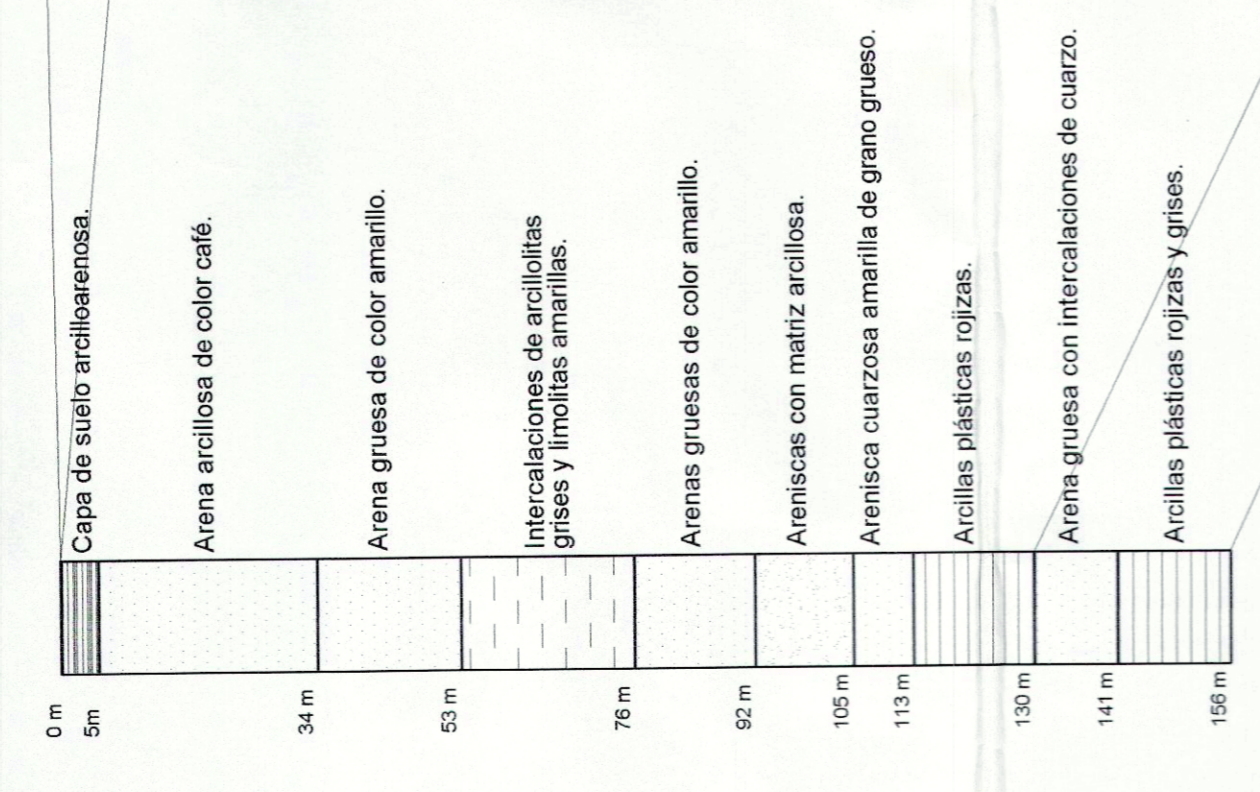


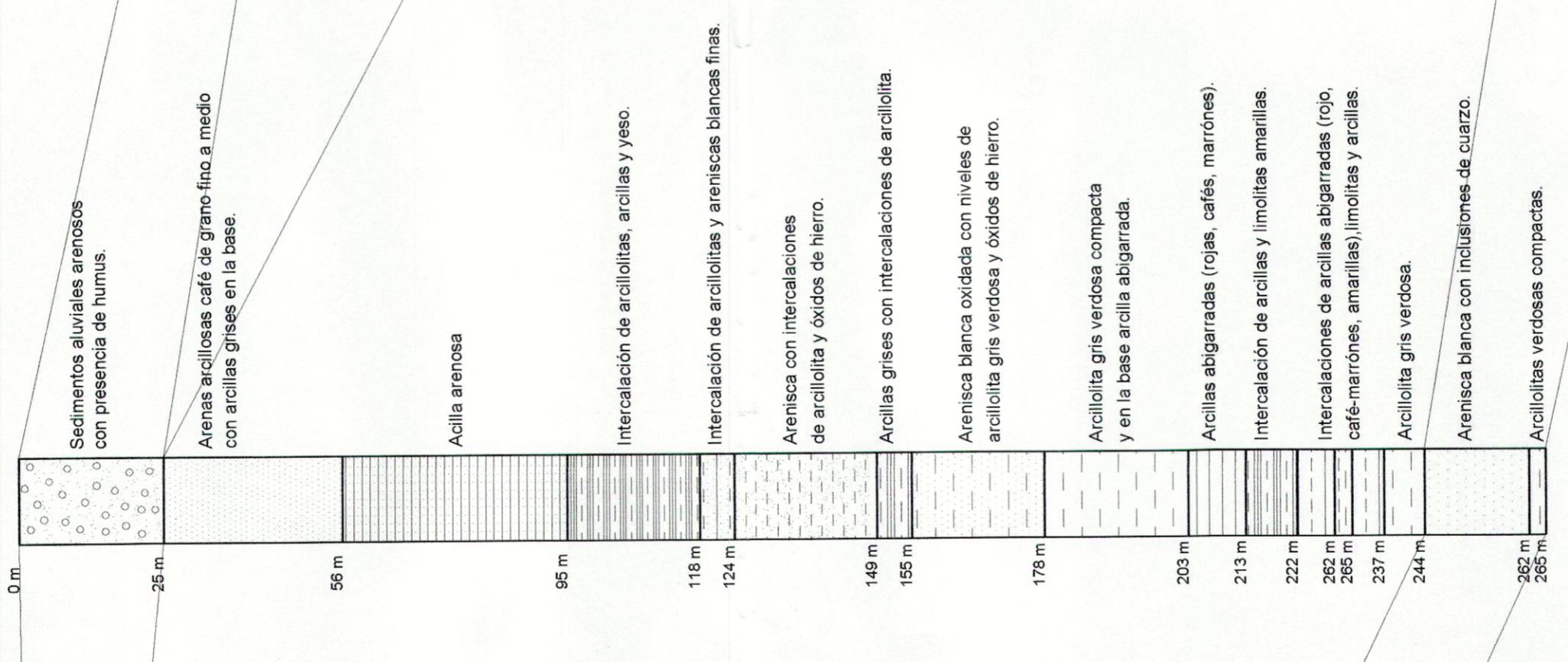
LOCALIZACIÓN



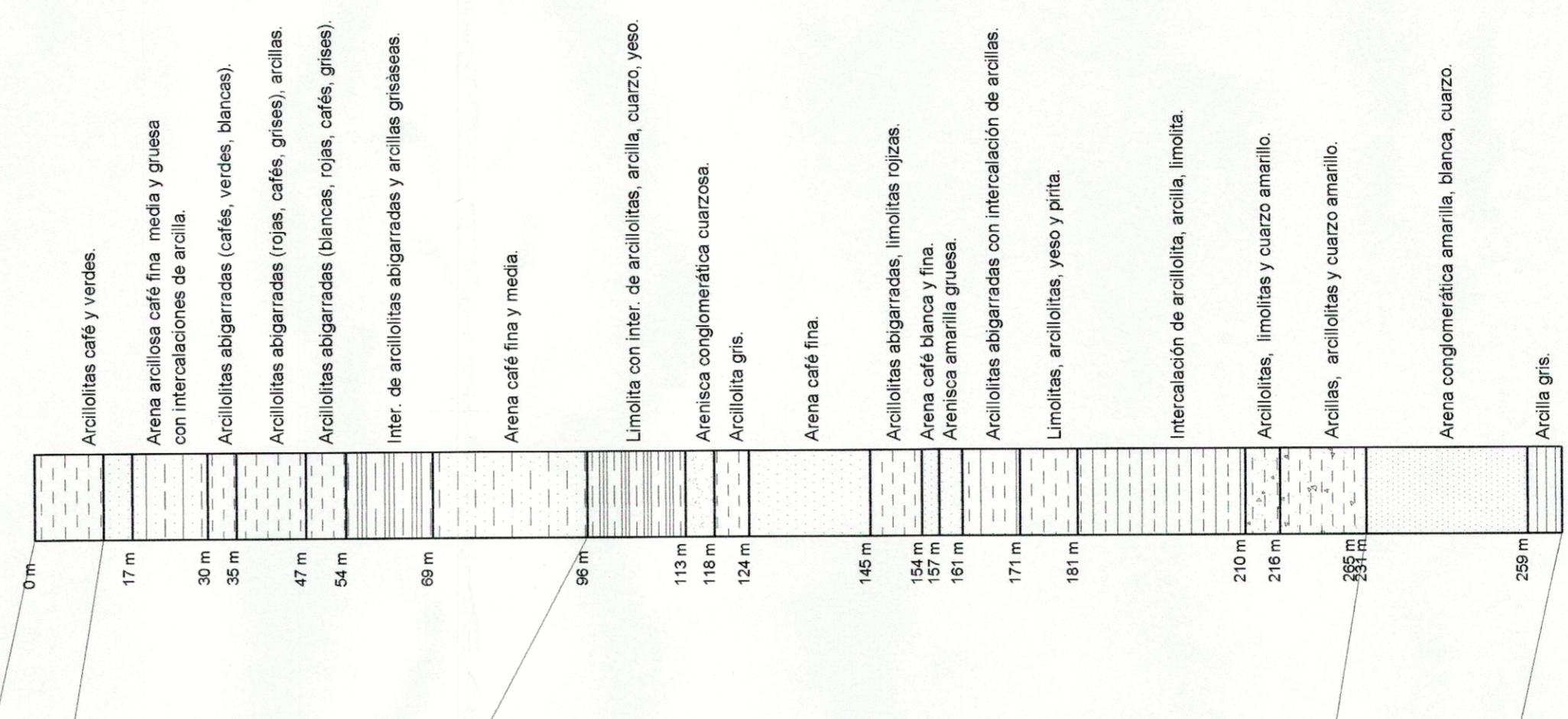
COLUMNA LITOESTRATIGRÁFICA POZO PROFUNDO RUNTA



COLUMNA LITOESTRATIGRÁFICA POZO PROFUNDO COOSERVICIOS



COLUMNA LITOESTRATIGRÁFICA OZO PROFUNDO SILVINO RODRIGUEZ



CORPOBOYACÁ
CORPORACIÓN AUTÓNOMA REGIONAL DE BOYACÁ

UNIVERSIDAD SANTO TOMÁS
SECCIONAL TUNJA

CORRELACIONES ESTRATIGRÁFICAS
PLAN DE MANEJO Y PROTECCIÓN DEL ACUIFERO DE TUNJA

DISEÑO:	REVISÓ:
CÉSAR DAVID LÓPEZ A.	INGENIERÍA CIVIL
DEBUIJO:	ESCALA VERTICAL:
YESSID SALGADOCH	1 : 1000
	FECHA:
	MAYO 2008
	ANEXO N°:
	1.23