




**REPÚBLICA DE COLOMBIA**  
**DEPARTAMENTO DE LA GUAJIRA**



**ALCALDÍA MUNICIPAL DE SAN JUAN DEL CESAR**  
**"ES EL MOMENTO DE LA PROSPERIDAD..."**

**CARLOS JULIO CESAR OROZCO GUERRA**  
*Alcalde*

**SECRETARÍA DE PLANEACIÓN E INFRAESTRUCTURA**

**EVER JOSÉ BRITO PEÑARANDA**  
*Secretario de Planeación*



**REVISIÓN Y AJUSTE**  
**PLAN BÁSICO DE ORDENAMIENTO TERRITORIAL**



**UNION TEMPORAL SAN JUAN DEL CESAR PBOT 2013**

**EQUIPO TECNICO**  
OTTO JAVIER CORDOBA DAVILA  
Arquitecto  
Director del Proyecto  
HERIBERTO ALVIS BARRANCO  
Arquitecto  
Coordinador del Proyecto  
TIMA CECILIA MARTINEZ MONROY  
Ing. Ambiental y Sanitario  
Profesional SIG Cartografía

**Contiene:**


**USO DEL SUELO HATICO DE LOS INDIOS**

**LEYENDA**

**USO**  
 Institucional  
 Residencial

**CONVENCIONES**

 COLEGIO  
 HOSPITAL  
 IGLESIA EVANGELICA  
 Puente Rio Cesar

 PERIMETRO  
 DRENAJE DOBLE  
 CANAL\_PLUVIAL  
 MANZANAS  
 VIAS RURALES

**Elaboró** Tima Cecilia Martinez Monroy

**Revisó** Ever José Brito Peñaranda  
Secretario de Planeación

**Escala:** 1:1.200

0 0,0075 0,015 0,03 0,045 0,06 Miles

**SISTEMA DE REFERENCIA**

Proyección: Transversa de Mercator  
Elipsoide de Referencia: GRS 80  
Zona de Origen: Bogota

Coordenadas Geograficas Magna:  
Latitud Norte:4° 35' 46.3215"  
Longitud Oeste:74° 04' 39.0285"

Coordenadas Plana:  
Falso Norte1'000.000 metros  
Falso Este1'000.000 metros

**Fecha:** Noviembre 2013

**Mapa:** DR -34