


# CUASPUD - CARLOSAMA




**MAPA ZONAS DE VIDA**  
 DEPARTAMENTO DE NARIÑO  
 MUNICIPIO DE CUASPUD  
 REVISIÓN ORDINARIA  
 ESQUEMA DE ORDENAMIENTO TERRITORIAL  
 2014 - 2027  
 ALDEMAR JAIRZINHO DAQUAY ORDOÑEZ  
 ALCALDE












Sistema de Coordenadas Geográficas: GCS\_MAGNA  
 Unidades Lineales: Metros  
 Fuente: Base Cartográfica IGAC 1 : 25000  
 Este Estudio  
 ESCALA DE TRABAJO: 1 : 25000  
 ESCALA DE IMPRESIÓN: 1 : 15000

**MAPA: R6**  
 Julio 2014

Coordinadora equipo técnico:  
 Sandra Patricia Unigarro Santacruz  
 Ing. Esp. Ecología con Énfasis en Gestión Ambiental  
 Elaboró:  
 Angella Patricia Chamorro Moncayo  
 Geógrafa con Énfasis en Planificación Regional

**LEYENDA**

ZONAS DE VIDA						
SIMBOLO	ZONA	TEMPERATURA	PRECIPITACION	ALTITUD	AREA (HAI)	%
	BOSQUE HUMEDO MONTAÑO	6 A 12 °C	500 A 1000 mm/año	2000 a 3000 m s.n.m	1375,19	23,64
	BOSQUE MUY HUMEDO MONTAÑO	6 A 12 °C	1000 a 2000 mm/año	2501 a 3000 m s.n.m	4413,66	76,32
<b>TOTAL</b>					<b>5888,85</b>	<b>100</b>

- CONVENCIONES**
-  VIVIENDAS
  -  LIMITE CUASPUD
  -  LIMITE OTROS MUNICIPIOS
  -  QUEBRADAS
  -  CURVAS DE NIVEL
  -  CAMINOS (Caminos de herradura, accesos prediales)
  -  VIAS COMPLEMENTARIAS (Comunicación interveredal)
  -  VIAS PRINCIPALES (Comunicación con Ipiales, Aldana y Guachuca)
  -  CABECERA MUNICIPAL
  -  ECUADOR
  -  RIOS

