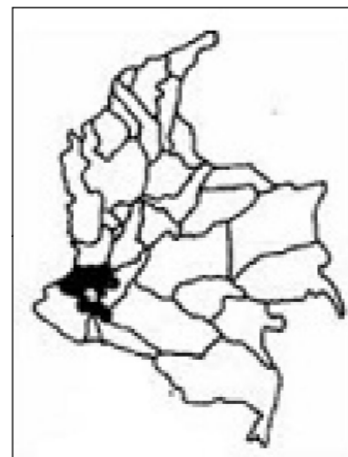



PLAN MUNICIPAL DE GESTIÓN DEL RIESGO DESASTRES

**CONTIENE:
MAPA DE VULNERABILIDAD POR INCENDIOS FORESTALES**

ESCALA: 1: 50.000










Sistema de Proyección UTM
Observatorio de Bogotá
Coordenadas Geográficas
1010769 Latitud Norte
698992 Longitud Oeste
Elaboró:
Jhon Marino Guerrero Geógrafo Esp en SIG
Equipo Asesor Fundación Fordesa

FUENTE CARTOGRÁFICA
INSTITUTO GEOGRÁFICO
AGUSTÍN CODAZZI
Esquema de Ordenamiento Territorial
MUNICIPIO DE MIRANDA
2003 - 2012



CONVENCIONES

-  Cabecera Municipal
-  Santa Ana
-  El Ortigal
-  Drenajes
-  Alta por Incendios Forestales
-  Media por Incendios Forestales
-  Viviendas



MUNICIPIO DE MIRANDA



SISTEMA NACIONAL DE GESTIÓN DEL RIESGO DE DESASTRES



FUNDACIÓN FORDESA
GEÓGRAFOS TRABAJANDO
POR UN MEJOR DESARROLLO