




Color	Calificación	Area(Hás)	%
	BAJA	28777,15	48,00%
	MEDIA	50726,93	52,00%
Area Municipio de Bolivar		79504,08	100,00%

REPÚBLICA DE COLOMBIA
DEPARTAMENTO DEL CAUCA
MUNICIPIO DE BOLIVAR




CLASIFICACION MORFOMETRICA - INUNDACION
NÚMERO DEL PLANO
 AVRG 02B - CLASIFICACION MORFOMETRICA - INUNDACION
 1:75.000




Rodrigo Hernán Pérez
 Alcalde

Victor Armando Martínez
 Secretario de Planeación
 Municipal

PROYECTO

**ESTUDIO DE AMENAZA,
 VULNERABILIDAD
 Y RIESGO**

UBICACION ESPACIAL



Departamento del Cauca

Republica de Colombia

Municipio de Bolivar

CONVENCIONES

-  Establecimientos educativos
-  Habitable
-  Iglesia
-  Orografía
-  Salud
-  Via Primer Orden
-  Via Segundo Orden
-  Via Tercer Orden
-  Via Rural
-  Camino, Sendero
-  Hidrografía Intermitente
- Hidrografía Permanente
- Curva de nivel
- Centros Poblados Bolívar
- División veredal
- Límite Municipio Bolívar
- Límites Municipales
- Laguna
- Drenaje Doble

EQUIPO TECNICO

ADM. PUBLICO FARLEY ROJAS JOVEN
 DIRECTOR PROYECTO

GEÓLOGO
 DANIEL FERNANDO RÍOS RESTREPO

GEÓLOGO
 RICARDO SANCHEZ

GEÓLOGO
 GEO. DIEGO ALBERTO QUÍÑONEZ LÓPEZ
 SISTEMAS DE INFORMACION GEOGRAFICA

ING. AMBIENTAL MAIRA CHARRY

ÁREA SOCIOECONÓMICA JUAN DIEGO ROJAS

EIVER YAMID BURBANO RUIZ
 ASISTENTE DE CAMPO

SISTEMA DE COORDENADAS

PROYECCION CARTOGRAFICA: Gauss - Krüger

ORIGEN DE LA ZONA: Oeste

CORDENADAS GEOGRAFICAS: 4°35'56"57" Latitud Norte
 77°04'07"30" Longitud Oeste

CORDENADAS PLANAS: 1'000.000 metros Norte
 1'000.000 metros Este

FUENTE	ARCHIVO
Cartografía Municipio Cartografía IGAC Levantamiento de Campo	SIG. BOLIVAR/ COMPONENTE GENERAL/ AVRG 02B CLASIFICACION MORFOMETRICA INUNDACION