

MUNICIPIO DE CALDAS ANTIOQUIA

CALDAS PROGRESA

PLAN DE EMERGENCIA PARA LA TEMPORADA DE LLUVIAS 2017

Las temporadas de lluvias se han convertido en uno de los principales problemas que afectan el territorio Colombiano impactando los patrones climáticos, reflejado en el aumento de las precipitaciones, generando que cada día se sumen damnificados y afectados por este fenómeno de la naturaleza, por sus condiciones geográficas, es un país expuesto a la ocurrencia de fenómenos naturales de gran intensidad, muchos de ellos de carácter climatológico.

La Subregión del Valle del Aburra presenta en algunas áreas periféricas de los Municipios que lo conforman procesos desordenados de urbanización que generan transformación del paisaje, pérdida de biodiversidad, reducción del espacio público, disminución de la calidad del aire, pérdida y afectación de la disponibilidad del suelo y un incremento de los riesgos debido a los cambios climáticos

El Municipio de Caldas no es ajeno a las afectaciones en zonas de alto riesgo por inundación y movimiento en masa como consecuencia del fenómeno de la Niña, estos hechos históricos catastróficos requieren que la Administración Municipal desarrolle planes para enfrentar las temporadas de lluvias que se aproximan, de igual forma se puede estar presentando en los meses siguientes lluvias por encima de los promedios mensuales y la temporada de lluvias posiblemente puede ser más larga, es importante anotar que los mayores efectos de la lluvias ocurren en las regiones Caribe y Andina, lo que hace necesario que la Administración genere iniciativas de desarrollo basadas en procesos de adaptación a esas nuevas condiciones ambientales.

La Unidad de Gestión del Riesgo de Desastres del Municipio de Caldas trabaja continuamente para mantener activos los Planes de Emergencia y Contingencia para Inundaciones y movimiento en masa además desarrolla estrategias de atención y monitoreo apoyado en los cuerpos de socorro.

Es prudente Convocar el Consejo Municipal de Gestión del Riesgo de Desastres (CMGRD), para consolidar el inventario de capacidades técnicas, administrativas y financieras del Municipio, hacer un análisis de los planes de emergencia y contingencia y conocer y validar la información existente con el objeto de estar preparados para actuar en temporadas de lluvias.




CALDAS

PROGRESA

IDENTIFICACIÓN DE ESCENARIOS DE RIESGO SEGÚN EL CRITERIO DE FENÓMENOS AMENAZANTES

AMENAZA	ESCENARIOS DE RIESGO	POSIBILIDAD DE OCURRENCIA	OBSERVACION
Inundación/ Deslizamiento	Sector del Barrio Andalucía y Vereda La Corrala. Sobre la Quebrada La corralita sector el Bambú entre la carrera 40 y 43 en la margen izquierda y derecha de la calle 128 sur.	Media	Monitorear la parte alta de la quebrada y realizar limpieza permanente del cauce.
Inundación/ Deslizamiento	Veredas Salinas y la Quebra, Viviendas ubicadas sobre las márgenes de la vía férrea. (Asentamientos subnormales) La mayoría son construcciones sin los requerimientos técnicos. Desestabilización de terrenos y taludes (trópicos y antrópicos).	Alta	Realizar inventario del asentamiento, controlar las construcciones y las intervenciones del talud.
Inundación/ Deslizamiento	Sector de la Valeria: Sector Villas de la Valeria de la Escuela Jorge Valencia hacia arriba margen derecha	Media	Monitorear la quebrada en especial el sector de la Bocatoma y realizar limpieza periódica del cauce
Inundación	Callejón del Cuzco: en la calle 129 sur entre las carreras 55 y 56, parte alta del sector.	Baja	Verificar que la entidad competente realiza los trabajos de mantenimiento.



Inundación	Sector conocido como las casitas blancas Barrio la Inmaculada. Viviendas construidas sobre la margen izquierda del Río Aburra. A Nivel de la cota de inundación, sistema de alcantarillado artesanal.	Alta	Controlar la construcción ilegal de viviendas en el sector, gestionar el mantenimiento y mejoramiento del alcantarillado.
Inundación/ Deslizamiento	La Corrala parte Baja Quebrada el Soldadito entre las carreras 45 y 46 sobre la calle 134 sur	Baja	Controlar la intervención del talud y realizar monitoreo y limpieza de la quebrada
Inundación	Viviendas ubicadas sobre la margen izquierda de la quebrada la Valeria entre las calles 129 Sur y 124 Sur, puentes artesanales sobre la quebrada.	Baja	Controlar el manejo de los residuos sólidos sobre la quebrada y la intervención del talud.
Inundación/ Deslizamiento	Viviendas ubicadas sobre la margen izquierda (oriente – occidente) de la quebrada la Raya. Inestabilidad de terreno por falla geológica	Alta	Controlar la construcción de viviendas ilegales en el sector y regular la extracción de material de playa.
Inundación	Vereda la Clara: margen derecha hacia arriba del Río Medellín, desde la caseta de acción comunal	Baja	Controlar el depósito de materiales en la cota de inundación de la quebrada y manejar los residuos sólidos sobre la quebrada.



CALDAS

PROGRESA

Avenida Torrencial	Barrio Mandalay	Media	Monitorear y hacer limpieza de las quebradas El Limo y La Chuscala, hace mantenimiento a los boxscouvert del sector.
Avenida Torrencial	Sector la playita entre la Vereda la Clara y el sector la calle, construcciones irregular sin los retiros adecuados del Rio Medellín	Media	Controlar la construcción ilegal de viviendas
Avenida Torrencial	Barrio Andalucía, afectación del botadero finca el Ocaso	Media	Controlar el depósito de tierra y la afectación del talud y del cauce de la quebrada
Avenidas Torrencial	Afectación de la quebrada la Reventona en el Barrio la Chuscala, Barrio Cristo Rey, Barrios Felipe I Y II	Media	Realizar monitoreo y limpieza del cauce de las quebradas.
Deslizamiento	Vereda La Chuscala, sobre las márgenes tanto izquierda como derecha de la quebrada La Piedrahita	Media	Realizar monitoreo y limpieza del cauce de la quebrada.
Deslizamiento	Vereda Sinifana la Maní del Cardal. Inestabilidad de terrenos. Extracción de material pétreo	Media	Controlar la extracción de material y hacer limpieza de la quebrada.
Deslizamiento	Vereda Salinas, Vereda la Quebra, Vereda Primavera Sector la Tolva sobre la vía Férrea, construcciones subnormales, con afectación del talud	Alta	Control de construcciones ilegales y limpieza de la quebrada.



CALDAS

PROGRESA

Deslizamiento	Vereda Raizal , sector Quebra Patas	Media	Realizar estudios Geológicos para definir la estabilidad del terreno.
Deslizamiento	Mandalay parte Alta, Quebrada el Limo, Sector de Orlanda, viviendas con afectación alta del talud.	Alta	Realizar tratamiento del talud y control sobre el vertimiento de aguas residuales sobre la quebrada.
Deslizamiento	Botaderos y Escombreras, depósitos formados por flujos de escombros y tierra ubicadas sobre la margen del Rio Medellín y quebradas de la zona rural, afluentes de la Sinifana, la Miel, la Lejía, la Chuscala, la Corrala, la Corralita, Minas y la Salada entre otras.	Alta	Realizar control sobre permisos para botaderos.

Las fuertes lluvias han afectado al Municipio de Caldas principalmente en:

- Desbordamiento de quebradas.
- Deslizamientos.
- Crecientes súbitas.
- Caída de Árboles.
- Colapsos estructurales.
- Erosión.

Es importante saber que la amenaza es la probabilidad de ocurrencia de un fenómeno, potencialmente destructivo de origen natural o antrópico, la Vulnerabilidad es el grado de exposición a una o varias amenazas y la capacidad para afrontar el daño o perjuicio, el riesgo indica el grado de pérdida de personas y bienes, el riesgo es el resultado de la combinación de la amenaza y la vulnerabilidad.

Las causas de las amenazas en la temporada de lluvias pueden ser antrópicas o naturales, en general, las principales causas antrópicas en el Municipio son, la



degradación ambiental y el cambio acelerado del uso del suelo, la falta de limpieza de cauces y boxscouvert , la falta de capa vegetal en el terreno contiguo a las quebradas, el mal manejo de las aguas descorrentias y residuales, las construcciones de viviendas en zonas de alto riesgo sin asesoría técnica, depósitos de escombros y tierra sin los requisitos Ambientales y legales. En cuanto a la amenaza derivada de los procesos naturales se tienen las inundaciones, deslizamientos, socavación de orillas, avenidas torrenciales, surcos, cárcavas y reptaciones.

El Plan de Emergencia por temporada de lluvias debe tener varias comisiones a saber:

COMISIÓN TÉCNICA: El objetivo de la Comisión es promover la incorporación de la prevención y mitigación del riesgo dentro del proceso de planificación, además la implementación de las Estrategia Municipales de Respuesta y la homologación conceptual de los temas de prevención y atención de desastres en el Municipio.

INTEGRANTES	CARGO	CONTACTO
Martin Alónso Herrera	Secretario de Planeación	315 596 4041
Uriel Suaza	Secretario de Infraestructura	319 465 1152
Daniela Ruiz Ospina	Secretaria de Gobierno	319 492 8831
Katherine Valderrama Jiménez	Secretaria de Hacienda	319 486 9616
John Jaime Villada Serna	Coordinador UGRD	321 710 8170

COMISIÓN OPERATIVA: Objetivo de la Comisión: Define y proyecta los planes de contingencia por evento, orientando los preparativos para la respuesta comunitaria y consolidando la organización institucional para confrontar situaciones de emergencia o desastres en el Municipio.

INTEGRANTES	CARGO	CONTACTO
Daniela Ruiz Ospina	Secretaria de Gobierno	319 492 8831
Uriel Suaza	Secretario de Infraestructura	319 465 1152
Jorge Mario Rendón	Secretario de Educación	313 660 5273
Juan Carlos Sánchez Sánchez	Secretario de Salud	319 494 0841



CALDAS

PROGRESA

Sebastián Marín	Secretario de Desarrollo	319 472 4907
Alejandro Zapata	Secretario de Servicios Administrativos	319 448 8239
John Jaime Villada Serna	Coordinador Unidad de Gestión del Riesgo de Desastres.	321 710 8170

COMITÉ MANEJO DE DESASTRES Y CALAMIDAD PÚBLICA

Objetivo: Asesorar y planificar la implementación permanente del proceso de manejo de desastres con las entidades del Sistema Municipal de Gestión del Riesgo.

INTEGRANTES	CARGO	CONTACTO
Carlos Eduardo Duran Franco	Alcalde Municipal	310 382 7564
Alejandro Zapata Correa	Secretario de Ser Activos	313 609 2645
Gloria Lilibiana López Castrillón	Secretaria de la Mujer	319 614 2450
Daniela Ruiz Ospina	Secretaria de Gobierno	319 492 8831
Uriel Suaza	Secretario de Infraestructura	319 465 1152
Jorge Mario Rendón	Secretario de Educación	313 660 5273
Juan Carlos Sánchez Sánchez	Secretario de Salud	319 494 0841
Sebastián Marín	Secretario de Desarrollo	319 472 4907
John Jaime Villada Serna	Coordinador UGRD	321 710 8170
Rodrigo Sánchez Román	Secretaria de Transito	319 484 1148
Gladis Lilibiana González	Comandante de Bomberos	311 629 9047
Sergio Ulises Toro	Comandante Defensa Civil	314 657 8226
Wilson Mendoza Caballero	Comandante Estación de Policía Caldas	311 357 9201
Camilo Rubiano Arroyave	Jefe Oficina Jurídica	378 85 41



MANEJO GENERAL DE LA RESPUESTA	
RESPONSABLE	ALCALDE
EQUIPO DE APOYO	SECRETARIOS DE DESPACHO, OFICINA JURÍDICA, COORDINADOR CMGRD.
OBJETIVO	
<p>Delegar en los Coordinadores de los diferentes servicios la toma de decisiones para atender y mitigar los daños de acuerdo con la situación de emergencia. Este servicio se ejerce en el Puesto de Mando Unificado (PMU) o en la Sala de Crisis Municipal, según el nivel de la emergencia. Implica el manejo total de la información de la emergencia, la priorización de sitios de intervención, asignación de los recursos disponibles, solicitar informes periódicos a los coordinadores, tramitar la solicitud de recursos requeridos y realizar la comunicación con la Gobernación del Departamento, con las Corporaciones Autónomas y con el DAPARD.</p>	


COORDINACIÓN DE LA RESPUESTA	
REPOSABLE	SECRETARIA DE GOBIERNO
EQUIPO DE APOYO	OFICINA JURÍDICA, LÍDERES DE COMITÉ Y COORDINADOR OFICINA DE GESTIÓN DEL RIESGO
OBJETIVO	
<p>Hacer la coordinación para la ejecución de los diferentes servicios de respuesta requeridos, de acuerdo con la situación de emergencia, con la responsabilidad de cubrir la totalidad de la población afectada dentro de la jurisdicción Municipal. Comunicación directa con el Alcalde. Para monitorear, priorizar y definir las actividades a desarrollar siguiendo siempre los conductos regulares y los protocolos establecidos en las Estrategia Municipal de Respuesta y en el Plan Local de Emergencia.</p>	

COORDINADOR SALA DE CRISIS	
RESPONSABLE	FUNCIONARIO DESIGNADO POR EL ALCALDE
EQUIPO DE APOYO	EMPLEADOS Y ASESORES DE LA ADMINISTRACION, ORGANISMOS DE SOCORRO Y FUERZA PÚBLICA.
OBJETIVO	
<p>Definir y dotar un espacio para reuniones permanentes que faciliten la toma de decisiones, que Proporcione las condiciones de trabajo adecuadas y se convierta en el punto de información para los organismos que intervienen en la emergencia.</p>	

SOPORTE JURIDICO	
RESPONSABLE	JEFE OFICINA JURIDICA
EQUIPO DE APOYO	ASESORES JURÍDICOS, SECRETARIOS DE DESPACHO, DIRECTORES DE LOS ENTES DESCENTRALIZADOS, OFICINA DE CONTROL INTERNO
OBJETIVO	
<p>Aplicar el marco legal y normativo relacionado con los planes de emergencia y contingencias que deben ser elaborados, puestos a prueba y ajustados, proyectar los actos administrativos y decretos referentes a subsidios, ayudas y declaratorias de calamidad pública urgencia manifiesta y retorno a la normalidad, asesorar al Alcalde en la aceptación y participación de ayuda de grupos de apoyo del sector público y privado</p>	

MANEJO PRESUPUESTAL	
RESPONSABLE	SECRETARIA DE HACIENDA
EQUIPO DE APOYO	FUNCIONARIOS DE LA DEPENDENCIA DE HACIENDA MUNICIPAL.
OBJETIVO	
<p>Determinar la metodología y las estrategias para la consecución y administración de los recursos económicos y financieros del Municipio de Caldas, asegurando la gestión para atención de las emergencias.</p>	

ASLAMIENTO Y SEGURIDAD	
RESPONSABLE	SECRETARIA DE GOBIERNO, SECRETARIA DE TRANSITO
EQUIPO DE APOYO	ADMINISTRACIÓN MUNICIPAL, ORGANISMOS DE SOCORRO Y FUERZA PÚBLICA.
OBJETIVO	
<p>Desarrollar las estrategias necesarias para garantizar que los organismos de socorro puedan tener un trabajo óptimo de las actividades de atención y prevención de desastres, ejercer el control público y brindar las garantías necesarias para preservar la vida y los bienes.</p>	



BUSQUEDA Y RESCATE	
RESPONSABLE	SECRETARIO DE GOBIERNO, SECRETARIA DE INFRAESTRUCTURA.
EQUIPO DE APOYO	ADMINISTRACIÓN MUNICIPAL, ORGANISMOS DE SOCORRO Y FUERZA PÚBLICA.
OBJETIVO	
Garantizar las condiciones de traslado y movilidad para la búsqueda y rescate de personas, animales u objetos por parte de los grupos de socorro con procedimientos seguros.	

EVACUACION	
RESPONSABLE	SECRETARIA DE PLANEACION
EQUIPO DE APOYO	ADMINISTRACIÓN MUNICIPAL, ORGANISMOS DE SOCORRO Y FUERZA PÚBLICA.
OBJETIVO	
Aplicar un plan de desplazamiento de personas y bienes con el fin de evitar pérdidas humanas y conservar en lo posible el buen estado de los bienes muebles e inmuebles.	

HELIPUERTOS	
RESPONSABLE	SECRETARIA DE TRANSITO.
EQUIPO DE APOYO	ADMINISTRACIÓN MUNICIPAL, AUTORIDADES AERONÁUTICAS, INSTITUTO DE DEPORTES.
OBJETIVO	



CALDAS
PROGRESA

12

Definir puntos que permitan las operaciones de aeronaves para reducir prevenir y controlar los riesgos sobre las personas y los bienes y dar una respuesta adecuada a las posibles situaciones de emergencia.

ATENCION EN SALUD

RESPONSABLE	SECRETARIA DE SALUD
EQUIPO DE APOYO	ASADMINISTRACION MUNICIPAL Y RED HOSPITALARIA.
OBJETIVO	
<p>Prestar atención Pre Hospitalaria-APH, a la comunidad cuando se presentan urgencias, emergencias o desastres, en el sitio de ocurrencia del evento y de manera conjunta con los actores del Sistema General de Seguridad Social en Salud.</p>	

APOYO PSICOSOCIAL

RESPONSABLE	SECRETARIA DE EDUCACION, SECRETARIA DE LA MUJER
EQUIPO DE APOYO	ADMINISTRACION MUNICIPAL.
OBJETIVO	
<p>Acompañar a la población afectada en problemas de deterioro del tejido social, pérdida de la estructura de la vida familiar y sufrimiento psicológico cuando se presenten emergencias o situaciones de calamidad.</p>	

SANEAMIENTO BASICO

RESPONSABLE	SECRETARIA DE SALUD
EQUIPO DE APOYO	ADMINISTRACION MUNICIPAL, EMPRESA DE SERVICIOS PUBLICOS



13

CALDAS

PROGRESA

OBJETIVO

Implementar acciones de inspección, vigilancia y control sanitario relacionados con los programas de agua potable, saneamiento básico y seguridad ambiental.

VIGILANCIA EPIDEMIOLÓGICA

RESPONSABLE

SECRETARIA DE SALUD, HOSPITAL MUNICIPAL

EQUIPO DE APOYO

ADMINISTRACIÓN MUNICIPAL.

OBJETIVO

Contribuir a la preparación y respuesta ante eventos que constituyen una situación fuera de control y que se presenta por el impacto de un desastre detectar tempranamente brotes o epidemias y proponer medidas de prevención y control adecuadas a las necesidades.

MANEJO DE CADAVERES

RESPONSABLE

SECRETARIA DE SALUD

EQUIPO DE APOYO

ADMINISTRACION MUNICIPAL

Definir estrategias para manejar, identificar, trasladar y rescatar cadáveres en situaciones de emergencia, igualmente prevenir epidemias derivadas de la emergencia.

ALOJAMIENTO TEMPORAL


RESPONSABLE

SECRETARIA DE DESARROLLO, ENTES DESCENTRALIZADOS

EQUIPO DE APOYO

ADMINISTRACION MUNICIPAL

OBJETIVO




14

Definir un lugar físico que cuente con los requerimientos mínimos para albergar temporalmente personas en situación de calamidad.

AYUDA ALIMENTARIA	
RESPONSABLE	SECRETARÍA DE DESARROLLO, SERVICIOS ADMINISTRATIVOS
EQUIPO DE APOYO	ADMINISTRACIÓN MUNICIPAL.
OBJETIVO	
<p>Proporcionar alimentos rápidamente para la atención de necesidades críticas como pueden ser poblaciones aisladas, instituciones, hospitales, sitios de alojamiento temporal, personal de ayuda, cuerpos de socorro y a todos aquellos involucrados en emergencia o desastre.</p>	

AYUDA NO ALIMENTARIA	
RESPONSABLE	SECRETARÍA DE PLANEACIÓN, SERVICIOS ADMINISTRATIVOS
EQUIPO DE APOYO	ADMINISTRACIÓN MUNICIPAL.
OBJETIVO	
<p>Gestionar las ayudas técnicas tecnológicas y operativas para la atención y prevención de desastres.</p>	

CENSO	
RESPONSABLE	SECRETARÍA DE LA MUJER, SECRETARIA DESARROLLO, ENTES DESCENTRALIZADOS
EQUIPO DE APOYO	ADMINISTRACIÓN MUNICIPAL.
OBJETIVO	



Desarrollar instrumentos que proporcionen información completa y confiable a diferentes escalas y que caracterice los grupos específicos de población,

EDAN (Evaluación de Daños y Análisis de Necesidades)	
RESPONSABLE	SECRETARIA DE INFRAESTRUCTURA
EQUIPO DE APOYO	ADMINISTRACION MUNICIPAL
OBJETIVO	
Capacitar al personal en los conocimientos y habilidades necesarias para hacer, sobre el terreno, una evaluación inicial de daños en salud, líneas vitales, vivienda e infraestructura, efectuar un análisis de necesidades y proponer acciones prioritarias.	

TELECOMUNICACIONES	
RESPONSABLE	OFICINA DE COMUNICACIONE, OFICINA DE SISTEMAS
EQUIPO DE APOYO	ADMINISTRACIÓN MUNICIPAL.
OBJETIVO	
Desarrollar un manejo integral de la transmisión y recepción de información para tomar decisiones y la canalización de recursos.	

ACCESIBILIDAD Y TRANSPORTE	
RESPONSABLE	SECRETARIA DE TRÁNSITO Y TRANSPORTE
EQUIPO DE APOYO	ADMINISTRACIÓN MUNICIPAL.
OBJETIVO	

Plantear estrategias para atender una interrupción en la prestación del servicio público esencial de transporte, ocasionado por un desastre de tipo natural o antrópico.

SITIOS DE ALMACENAMIENTO

RESPONSABLE
EQUIPO DE APOYO

SECRETARIA D EDUCACION
ADMINISTRACIÓN MUNICIPAL.

OBJETIVO

Desarrollar métodos de almacenamiento, presentar normas, métodos y procedimientos seguros aplicables en la dirección y operación de almacenes, bodegas, archivos y depósitos que protejan al personal, equipos, elementos y materiales que se almacenan y manipulan, para atender damnificados, afectados y personal de socorro.

SITIOS DE DISTRIBUCION

RESPONSABLE

SECRETARIA DE SERVICIOS
ADMINISTRATIVOS

EQUIPO DE APOYO

ADMINISTRACIÓN MUNICIPAL.

OBJETIVO

Establecer las acciones que permitan dar una respuesta inmediata y oportuna a la necesidad de alojamiento, alimentación, saneamiento básico y agua potable, transporte y los que sean necesarios para garantizar las condiciones mínimas seguras.

BIENESTAR SALA DE CRISIS

RESPONSABLE

SECRETARIA DE GOBIERNO

EQUIPO DE APOYO

ADMINISTRACIÓN MUNICIPAL.

OBJETIVO



CALDAS

PROGRESA

17

Garantizar las herramientas seguras para facilitar la toma de decisiones y la transferencia de información.

SERVICIOS BASICOS

RESPONSABLE

SECRETARIA DE GOBIERNO

EQUIPO DE APOYO

ADMINISTRACION MUNICIPAL

OBJETIVO

Diseñar las normas básicas de protección y atención esenciales para emergencias y convocar los responsables de cada acción.

REMOSION DE ESCOMBROS

RESPONSABLE

SECRETARIA DE INFRAESTRUCTURA,
SECRETARIA DE TRANSITO

EQUIPO DE APOYO

ADMINISTRACION MUNICIPAL

OBJETIVO

Establecer los procedimientos básicos necesarios a seguir para la remoción, recolección traslado y depósito de escombros.

EXTINCION DE INCENDIOS Y MANEJO DE SUSTANCIAS PELIGROSAS

RESPONSABLE

SECRETARIA DE SALUD,
SECRETARIA DE GOBIERNO,
SECRETARIA DE PLANEACION.

EQUIPO DE APOYO

ADMINISTRACION MUNICIPAL,
GRUPOS DE SOCORRO.

OBJETIVO



18


Consolidar los fundamentos y los protocolos que permitan iniciar una respuesta oportuna y segura de un incidente que involucre un material o sustancias peligrosas o incendios estructurales.

REPORTES DE INFORMACION A LA COMUNIDAD	
RESPONSABLE	OFICINA DE COMUNICACIONES.
EQUIPO DE APOYO	ADMINISTRACION MUNICIPAL
OBJETIVO	
Disponer de un Sistema de transferencia de informes y datos estadísticos reales de la magnitud de las emergencias.	

MANEJO MEDIOS DE COMUNICACIÓN	
RESPONSABLE	OFICINA DE COMUNICACIONES.
EQUIPO DE APOYO	ADMINISTRACION MUNICIPAL
OBJETIVO	
Desarrollar estrategias para codificar y transmitir la información, durante y después de situaciones de riesgo.	

ACCIONES DE PREVENCIÓN PARA LA LLEGADA DE LA TEMPORADA DE LLUVIAS

Revise, ajuste, cambie o limpie los techos, canales y canaletas para evitar inundaciones en las viviendas.



19

No construya, ni compre, ni alquile, edificaciones en zonas tradicionalmente inundables como pueden ser algunas riberas de ríos y quebradas, sus antiguos lechos y las llanuras o valles de inundación.

No desvíe ni tapone caños o desagües. Por el contrario, construya y proporcione mantenimiento o desagües firmes. Evite que el lecho del río se llene de sedimentos, troncos o materiales que impidan el libre tránsito de las aguas.

Entérese del plan de Emergencias establecido por el Consejo Municipal de la Gestión del Riesgo de Desastres Municipal. Tenga previsto un lugar seguro donde pueda alojarse en caso de inundación. Haga todos los preparativos por si necesita abandonar su casa por unos días durante la inundación.

Si observa represamientos, advierta a sus vecinos y a la Unidad de Gestión del Riesgo de Desastres y los Cuerpos de Socorro. Una disminución en el caudal del río puede significar que aguas arriba se esté formando un represamiento, lo cual puede producir una posible inundación repentina.

Conozca la señal de alarma establecida por los cuerpos de Socorro. Acuerde con sus vecinos un sistema con pitos o campanas que todos reconozcan para avisar en su vecindario el peligro inminente de una crecida.



John Jaime Villada Sema
Profesional Universitario

Coordinador Unidad de Gestión del Riesgo de desastres