

REPUBLICA DE COLOMBIA  
DEPARTAMENTO DE ANTIOQUIA  
**MUNICIPIO DE MURINDÓ**

Dirección Local de salud


**PLAN DE CONTINGENCIA**  
**TEMPORADA LLUVIAS 2017**  
**MURINDO - ANTIOQUIA**

**PRESENTACION**

La ocurrencia de las lluvias, en nuestro territorio, es estimulada por el comportamiento de los sistemas atmosféricos, la temporada lluviosa condiciona la actividad económica en gran parte del Municipio y está asociada a la agricultura, la pesca, entre otras actividades. La precipitación es muy por encima o debajo de lo normal, genera alteraciones directas sobre la capacidad productiva, e indirectas sobre la seguridad y condiciones de vida de la población expuesta a dichas alteraciones, en función a la capacidad de resistencia y de recuperación de dichas poblaciones frente a la situación adversa, y posibles avalanchas de los diferentes ríos (rio Murindó, Turriquitado, Turriquitado Llano.)

Las manifestaciones anómalas de la temporada de lluvias también condicionan la salud de las personas a través de la alteración de las condiciones ambientales en las que se desenvuelven. Así, las precipitaciones por encima de lo normal, generan eventos con gran poder destructivo, como inundaciones, crecientes súbitas, etc. En tanto que las precipitaciones por debajo de lo normal, y el nivel alto del Rio Atrato, que produce escases de alimentos, perdida de cultivos, entre otras consecuencias. Para la presente temporada, el Consejo Municipal de Gestión del Riesgo de Desastres estará presente con la finalidad de identificar y reducir los riesgos asociados a peligros o minimizar sus efectos, así como evitar la generación de nuevos riesgos y preparación y atención ante situaciones de desastre mediante el establecimiento de principios, lineamientos de política, componentes, procesos e instrumentos de la Gestión del Riesgo de Desastre.

Entre ellos a la Gestión Reactiva, como el conjunto de acciones y medidas destinadas a enfrentar los desastres ya sea por un peligro inminente o por la materialización del riesgo, que comprende los procesos de preparación y respuesta, constituyéndose en un puente entre el proceso de respuesta y el proceso de reconstrucción.



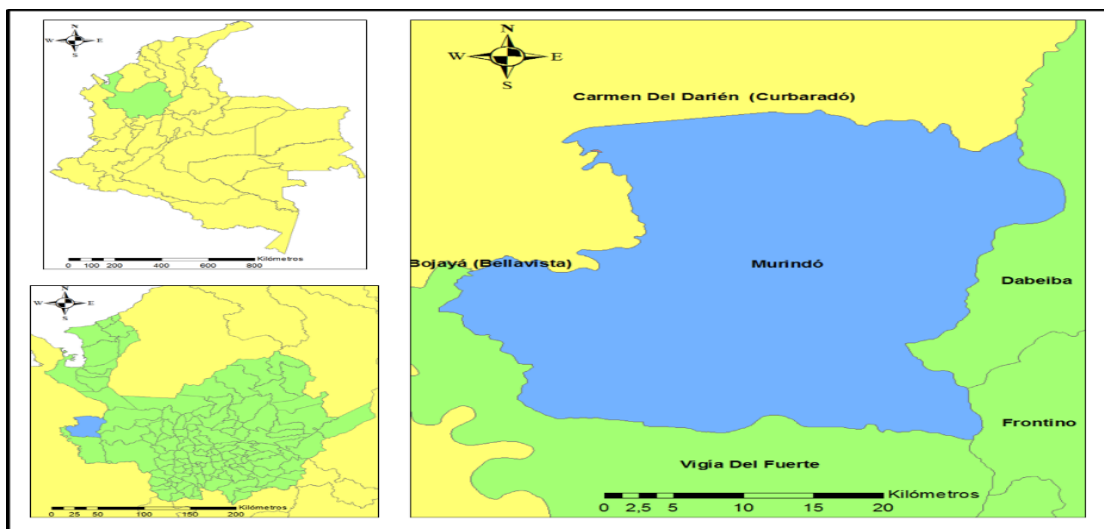
REPUBLICA DE COLOMBIA  
DEPARTAMENTO DE ANTIOQUIA  
**MUNICIPIO DE MURINDÓ**

Dirección Local de salud


### DIAGNOSTICO DE LA SITUACION ACTUAL

El municipio de Murindó pertenece a la zona del Medio Atrato, ubicada en la subregión de Urabá, adscrita al departamento de Antioquia, específicamente se localiza a 7° 14' 55" latitud norte y 76° 23' 47" longitud oeste, a una altura sobre el nivel del mar de 25 metros (25 msnm). El municipio está conformado por el espacio geográfico definido dentro de los límites establecidos por la Ordenanza número 6 de 1983; al norte limita con el departamento del Chocó, por el oriente con los municipios de Dabeiba y Frontino, por el occidente con el municipio de Vigía del Fuerte y el departamento del Chocó y por el sur limita con Vigía del Fuerte.

### DISTRIBUCION GEOGRAFICA



El municipio de Murindó cuenta con un área total en su territorio de 134.900 hectáreas (has), que se encuentran distribuidas en 134.849,23 has (99,96%) de suelo rural, 35,73 has (0,026%) de suelo urbano y 15,04 has (0,011%) de suelo de expansión urbana. El hecho que el suelo rural ocupe una parte muy importante del territorio, demuestra la importancia que tienen las actividades de la economía campesina y en general las actividades del campo actual y potencial, como una



REPUBLICA DE COLOMBIA  
DEPARTAMENTO DE ANTIOQUIA  
**MUNICIPIO DE MURINDÓ**

**Dirección Local de salud**

manera de fortalecer la dinámica económica y social del territorio, teniendo en cuenta la población vulnerable y víctima del conflicto.

El índice de ruralidad (IR) para el municipio es de 68,4%, ubicándose por encima del promedio de todos los municipios del departamento (43,0), de la subregión de Urabá (49,5) y hasta de la zona del medio Atrato (67,6), mostrando su tendencia rural y su configuración como unidad urbana básica<sup>1</sup> y obteniendo el IR más alto entre los municipios de Antioquia. Según el Censo Poblacional (2016), el municipio de Murindó tiene una población de 4.795 habitantes. El Municipio de Murindó está conformado por las siguientes localidades: Bella Luz, Campo Alegre, Bebarameño, Opogado, Canal, Pital, Bartolo, No hay como Dios, Murindó Viejo, dos resguardos: Resguardo Chagerado con 6 y Resguardo Murindó con 5.

### **Introducción**


Elaborar el plan de contingencia temporada lluvias ante posibles inundaciones del río Atrato, crecientes súbitas de los ríos; Murindó, Chagerado y Turriquitado y posibles avalanchas durante el año 2017.

#### **Objetivo General:**

Diseñar la estrategia necesaria para la planificación de actividades de atención y respuesta, que conlleven a atender en el ente territorial a las personas afectadas por el período que dure la temporada lluvias e inundaciones.

#### **Objetivo específicos:**

- Diagnosticar la vulnerabilidad que presenta el plan de contingencia Temporada Lluvias.
  - Fortalecer las instituciones operativas pertenecientes al CMGRD para la atención y promoción de desastres
  - Mitigar el impacto de crecientes súbitas en las diferentes zonas Rurales.
  - Orientar medidas de prevención, control y mitigación de eventos que por la temporada invernal pueden presentarse e incrementar su incidencia en el Municipio.
-




REPUBLICA DE COLOMBIA  
DEPARTAMENTO DE ANTIOQUIA  
**MUNICIPIO DE MURINDÓ**

Dirección Local de salud

- Generar estrategias y mecanismos de coordinación sectorial para la respuesta ante la emergencia de crecientes súbitas, posibles avalanchas y el alto nivel de agua del río Atrato.
- Garantizar la continuidad en la prestación de los servicios de salud en las poblaciones afectadas por la temporada invernal.
- Brindar asistencia técnica a toda la población vulnerable en la respuesta a la emergencia y en el proceso de recuperación de la misma.
- Identificar medidas de intervención y prevención en el Municipio para evitar enfermedades de salud que sean afectadas por eventos futuros.
- Garantizar la protección y atención integral, de la población afectada por la emergencia de lluvias e inundaciones, incluyendo la población más vulnerable.
- Diseñar el mapa de riesgo para saber cuál es la población más vulnerable.

**1. Escenarios de riesgo e indicadores (matriz 1)**

Fenómenos amenazantes	Municipio	Elemento expuesto	Efectos y daños	Indicadores de Alerta		
				Definición	Monitoreo	Alerta*
Lluvias Inundaciones río Atrato	Municipio de Murindó	Viviendas, pérdida de cultivos, animales domésticos, población en general	Viviendas en mal estado, daños a la biodiversidad, pozos sépticos tapados, pérdida total de cultivos Puentes peatonales en mal estado	Afectación en un 90% en la calidad del agua. Solo se consume agua lluvia. Afectación en un 85% a los animales silvestres Aumento de enfermedades.	Vigilancia. Seguimiento. Programas y campañas preventivas. Monitoreo de caudal.	1-Observación 2- Requiere Evaluación.  3-Requiere Intervención; Alcaldía, CMGRD Y DAPARD y demás entidades
Lluvias Crecientes súbitas, Ríos Murindó, Chagerado, Turriquitado y sus afluentes.	Veredas; Bartolo, Pital, No hay como Dios, Canal, Murindó viejo,	Cultivos, viviendas, animales domésticos, fauna silvestre.	Desbordamiento de los ríos, desplazamiento de la fauna silvestre, .Pérdida de cultivos pan coger, ahogamiento de animales domésticos,	Aumento del caudal en un 100%	Vigilancia Seguimiento y monitoreo	Requiere observación, evaluación e intervención por la Alcaldía, el CMGRD.
Posibles avalanchas	Veredas aledañas al río Murindó y los ríos Turriquitado, Turriquitado llano, río Chagerado.	Caserío, parcelas, cultivos pan coger, animales domésticos, vías (camino, fluvial)	Casas destruidas, en mal estado, caminos, fuentes hídricas, deslizamientos de tierra.	Afectación en un 100% en la calidad del agua para consumo humano	Seguimiento del CMGRD Programas y campañas preventivas	Requiere observación, evaluación e intervención de la alcaldía, CMGRD,

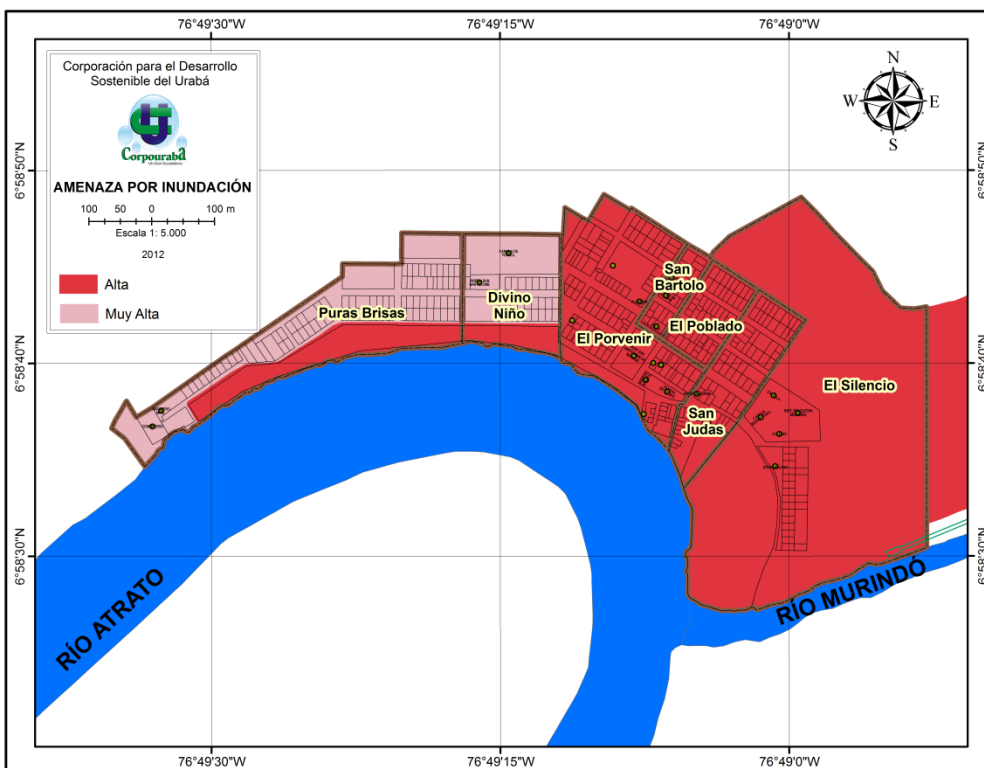



REPUBLICA DE COLOMBIA  
 DEPARTAMENTO DE ANTIOQUIA  
**MUNICIPIO DE MURINDÓ**

**Dirección Local de salud**

				<p>Afectación de la fauna terrestre y acuática, aumento de enfermedades</p> <p>Destrucción del medio ambiente por los deslizamientos de tierra en las laderas de los ríos y montañas.</p>	<p>Vigilancia por parte de las entidades gubernamentales</p>	<p>DAPARD, Cruz Roja y demás autoridades competentes.</p>
--	--	--	--	---	--	---

**Mapa de riesgo Municipio Murindó**






## Estrategias de gestión del riesgo (matriz 2)

Efectos y daños	Estrategias			Acciones			Recursos			
	Conoci miento	Reducc ión	Manejo	3 mese s	6 Mese s	12 Meses	Financ ieros	Huma nos	Físi cos	Fuen te
Daños a la biodiversidad, pozos sépticos tapados, viviendas en mal estado, pérdida total de cultivos. Por el alto nivel del caudal del Rio Atrato.	Sensibilización y prevención a la población del cuidado de los niños y tercera edad.		Atención inmediata. Habilitar albergues temporales. Colaboración con madera para hacer tarimas(tablas listones)	X				Administración Municipal CMGRD	Tablonetas, viveres, colchonetas	Recursos propios Municipio
Desbordamiento de los ríos, desplazamiento de la fauna silvestre, .Perdida de cultivos pan coger, ahogamiento de animales domésticos por la creciente súbita de los ríos ,Murindó, Chagerado y Turriquitado, avalancha			Atención inmediata, habilitar albergues, kit de Mercados, kit de aseo, kit de aseo Familiar auxiliar a los heridos en caso tal suceda.	X						Recursos propios Municipio, dapard, cruz roja entre otros

### 1. Describa el flujo de atención y coordinación ante los riesgos priorizado

Aumento excesivo del caudal del río Atrato, pérdida de cultivos, pérdida de animales domésticos, desplazamiento de fauna; ante esto vamos a estar realizando monitoreo del caudal de los ríos Atrato, Chagerado, Turriquitado y río Murindó; seguimiento a los productores, sensibilización y prevención a toda la comunidad sobre el daño que causa la inundación y los problemas que trae la sedimentación después de que baja el nivel de los ríos, además las palizadas y pantano que dejan las avalanchas.



REPUBLICA DE COLOMBIA  
DEPARTAMENTO DE ANTIOQUIA  
**MUNICIPIO DE MURINDÓ**

Dirección Local de salud

## 2. Enlace y coordinación municipal de cadena de llamadas

<b>NOMBRE</b>	<b>DEPENDENCIA</b>	<b>TELEFONO</b>
Jorge Eliecer Maturana	Alcalde Municipal	3218005111
Wilfer Torres Quejada	Secretario de Gobierno	3128515719
Nafel Palacios	Gerente Empresa de Servicios	3136957194
Darlin Mónica Kuri	Comisaria de Familia	3103961877
Ana Yeny Gómez	Directora Local de Salud	3234785843
Mariano Gutiérrez Negrete	Comandante Policía Nacional- Sede Murindó	3103759546
Alexon Rojas Arboleda	Secretario de Planeación	3128743126
Nahúm Munera Vásquez	Secretario de Desarrollo	3234787126
Érica Aguilar Núñez	Gerente Hospital	3126702364
Carlos Pérez Sánchez	Director Umata	3104206726
Edel Palacios	Rector Institución Educativa Murindó	3136441407
Armada Nacional		
Rodrigo Díaz Varela	Administración Hospital	3206489967
Rafael Romaña	CORPOURABA	3234574198
Osman Murillo	Representante Consejo Comunitario	3104938802
Ana Yelisa Álvarez	DAPARD	3217707985
Gilberto Maso	DAPARD	3006020797
Grecia Morales	DAPARD	3003057746

## 3. Oferta de Servicios y Mecanismos de acceso de los ciudadanos.

Asistencia técnica para revisar el caudal de los ríos, campañas preventivas sobre el cuidado de los niños, tercera edad y ayudas que aportan la Gobernación, el DAPARD y otras entidades; además colaboración para levantar sus tarimas y evacuación de heridos.

<b>Ítem</b>	<b>Descripción</b>	<b>unidad</b>	<b>Cantidad</b>
	<b>kit de aseo</b>		
	<b>Kit de alimentación</b>		
	<b>Kit de aseo</b>		
	<b>Kit de niños</b>		
	<b>Kit de cocina</b>		
	<b>Colchonetas</b>		
	<b>Albergues</b>		
	<b>Hamacas</b>		

Fecha de elaboración: 27 de febrero de 2017