

FOR EVALUATION ONLY



ESTRATEGIA MUNICIPAL DE RESPUESTA A EMERGENCIAS

MUNICIPIO DE ARAUCUITA – ARAUCA

C.M.G.R.D 01/06/2017

Municipio de Araucuta
(Departamento de Arauca)



Estrategia Municipal de
Respuesta a Emergencias



Departamento de Arauca
Consejo Departamental de Gestión del Riesgo de Desastres
RICARDO ALVARADO BESTENE
Gobernador de Arauca / Presidente CDGRD
Coordinador Edwar Enrique Portillo Rueda

MUNICIPIO DE ARAUQUITA
Consejo Municipal para la Gestión del Riesgo de Desastres
(CMGRD – ARAUQUITA)
RENSONJESÚS MARTÍNEZ PRADA
Alcalde Municipal / Presidente CMGRD

Actualización del PMGRD:
Consejo Municipal para la Gestión del Riesgo de Desastres
(CMGRD – ARAUQUITA)

Consejo Municipal de Gestión del Riesgo de Desastres de Araucuta
(Decreto 063 del 16 de Julio de 2012)

Alcalde Municipal.

Secretario de Gobierno, Convivencia y Seguridad Ciudadana.

Fecha de elaboración: 01 de junio de 2017

Elaborado por: AIR VISUAL

Municipio de Araucuta
(Departamento de Arauca)



Estrategia Municipal de
Respuesta a Emergencias

Consejo Municipal de Gestión del Riesgo de Desastres de Araucuta

(Decreto No. AA-D-100.04-52 del 03 de Junio de 2016)

- 01-Alcalde Municipal. O quien lo preside
- 02-Secretario o secretaria de Gobierno, Convivencia y Seguridad Ciudadana.
- 03-Secretario o secretaria de Desarrollo Económico y Medio Ambiente.
- 04-Coordinador o coordinadora del CMGRD designado por el Alcalde (Sec. Gobierno).
- 05-Delegado de la Corporación Autónoma Regional Corporinoquia.
- 06-Director o directora de la ESE Municipal Hospital San Lorenzo.
- 07-Secretario o Secretaria de Servicios Públicos Municipales
- 08-Presidente de la Junta de Defensa Civil de Araucuta.
- 09-Comandante de Bomberos Voluntarios de Araucuta.
- 10-Comandante de Policía Nacional de Araucuta.

(Otros integrantes según la Ley 1523 de 2012, Artículo 28, Parágrafo 1:

Municipio de Arauquita
(Departamento de Arauca)



Estrategia Municipal de
Respuesta a Emergencias

“ARTICULO 28. Dirección y Composición. Los consejos territoriales están dirigidos por el alcalde de la respectiva jurisdicción e incorporarán a los **funcionarios de la alcaldía** y de las **entidades descentralizadas** del orden municipal y **representantes del sector privado y comunitario.**

Parágrafo 1º. Los Consejos Territoriales podrán invitar a sus sesiones a técnicos, expertos, profesionales, representantes de gremios o universidades para tratar temas relevantes a la gestión del riesgo. Así mismo, podrán convocar a representantes o delegados de otras organizaciones o a personalidades de reconocido prestigio y de relevancia en su respectiva comunidad para lograr una mayor integración y respaldo comunitario en el conocimiento y las decisiones de los asuntos de su competencia.”).

Actores locales para liderar la gestión del riesgo en el Consejo Municipal:

- 1. Económicos:** Agricultores, comité de ganaderos, COMPROCAR, APROCOLEDA, transportadores, comerciantes, servicios.
- 2. Sociales y culturales:** líderes, sindicalistas, profesores, investigadores, periodistas, artistas, ecologistas.
- 3. Políticos:** ASOJUNTAS, Concejales, Diputados, Congresistas, Gobernadores, Ministros.
- 4. Instituciones regionales:** Gobernación de Arauca, ENELAR, OXY, Ecopetrol, SENA, ICBF, red unidos, CORPORINOQUIA, Universidad Remington, cooperativas, religiosas.
- 5. Instituciones internacionales:** ONG, CI-CR, SNU, IERD, Banco Mundial.

Municipio de Arauquita
(Departamento de Arauca)



Estrategia Municipal de
Respuesta a Emergencias

INTRODUCCIÓN

La ley 1523 de 2012, en su artículo 37 estableció que las autoridades departamentales, distritales y municipales formularán y concertarán con sus respectivos Consejos Municipales de Gestión del Riesgo, una estrategia para la respuesta a emergencias de su respectiva jurisdicción, los cuales serán adoptados mediante decreto expedido por el alcalde.

La Estrategia Municipal para la Respuesta a emergencias (EMRE), en el Municipio de Arauquita será el instrumento que definirá la actuación de las entidades del sistema municipal de gestión del riesgo para la reacción y atención en situaciones de emergencia.

La finalidad de la Estrategia, es determinar los procedimientos para la pronta respuesta en caso de presentarse en el municipio un evento. Los escenarios de riesgo considerados en la presente Estrategia Municipal de Respuesta a Emergencias, son aquellos Priorizados en el Plan Municipal de Gestión del Riesgo, teniendo en cuenta los impactos y/o antecedentes de emergencia reportados por los entes de atención y las diferentes comunidades del municipio.

Es importante mencionar que la EMRE, implica organizar las personas, los recursos y los esfuerzos públicos, privados y comunitarios ante posibles emergencias y se elabora para superar de forma eficiente y rápida una situación de emergencia o desastre con el mínimo impacto posible para la población e infraestructura afectada.

Municipio de Arauquita
(Departamento de Arauca)



Estrategia Municipal de
Respuesta a Emergencias

1. OBJETIVOS

1.1 OBJETIVO GENERAL

Atender con las entidades públicas, privadas y comunitarias, las diferentes situaciones de emergencias o desastres, aplicando de manera rápida, eficiente, eficaz y efectiva las acciones de respuesta que nos permita proteger la vida y la integridad de los habitantes del Municipio, los bienes económicos y sociales, al igual que el patrimonio ecológico dentro de la jurisdicción del Municipio.

1.2 OBJETIVOS ESPECÍFICOS

1. Optimizar la ejecución eficaz y eficiente de los servicios básicos de respuesta.
2. Definir, organizar y preparar los procedimientos de respuesta de las entidades públicas, privadas y comunidad en general.
3. Determinar el inventario de recursos físicos, humanos y logísticos con los que se cuenta para atender las emergencias.
4. Desarrollar las primeras acciones que conlleven al restablecimiento de las condiciones normales de vida de los afectados.
5. Atender de manera inmediata con los recursos existentes del municipio a todas las personas afectadas
6. Activar los protocolos de acción del CMGRD durante el estado de alerta.
7. Reducir el sufrimiento de las personas y satisfacer las necesidades básicas para sobrevivir.
8. Coordinar los procesos de rehabilitación y recuperación temprana.

Municipio de Arauquita
(Departamento de Arauca)



Estrategia Municipal de
Respuesta a Emergencias

1.3 JUSTIFICACION

El municipio de Arauquita dando cumplimiento de los artículos 12, 14, 28 y específicamente el 37 de la ley 1523 de 2012; realiza la presentación de la Estrategia Municipal para la Respuesta a Emergencias EMRE como herramienta derivada y concordante con el Plan Municipal para la Gestión del Riesgo – PMGRD que define los procesos y procedimientos para la atención inmediata y futura de las emergencias que se puedan presentar con base a los escenarios de riesgo priorizados para este municipio.

A través de este documento se fortalece la política pública de la Gestión del Riesgo siendo el instrumento que orienta la aplicación de procesos y procedimientos que harán efectiva y eficaz la respuesta a emergencias a su vez siendo de obligatorio conocimiento y cumplimiento.

El presente documento, en armonía con el PMGRD, ha sido orientado al fortalecimiento de la capacidad de respuesta desde el nivel comunitario hasta el institucional, estableciendo canales claros y objetivos que permitan mejorar progresiva y técnicamente las acciones de respuesta.

Municipio de Arauquita
(Departamento de Arauca)



Estrategia Municipal de
Respuesta a Emergencias

2. PERFIL DEL MUNICIPIO

Aspectos Generales del Municipio

El Municipio de Arauquita está ubicado en la República de Colombia sobre la margen derecha del Río Arauca. en el sector norte y centro del departamento de Arauca y tiene una extensión territorial de aproximadamente de 3.281,23 km², ocupa un área aproximada de 306.963,80 Hectáreas, correspondiente al 14% del territorio Departamental.

Localización, Extensión Y División Política

El Municipio de Arauquita, limita por el norte en toda su extensión con la Republica de Venezuela siendo límite natural el río Arauca; por el oriente con el Municipio de Arauca fisiográficamente en la región de los llanos orientales; por el sur con el Municipio de Puerto Rondón; por el Occidente con el Municipio de Saravena en una extensión de 25 Kilómetros aproximadamente; y al Sur Occidente con los municipios de Fortul y Tame.

Pertenece a la cuenca del río Orinoco. Cuenta con abundantes cursos de agua, que nacen en su mayoría en la Cordillera Oriental y corren en dirección Este a través de un terreno plano, lo que origina en su trayecto numerosos ríos y caños secundarios. La gran riqueza hídrica representada lagunas y humedales, así como en numerosos ríos, caños y quebradas que bañan el municipio.

Arauquita se constituye en un Centro Local Secundario, conformado administrativamente por la Alcaldía Municipal y 7 Inspecciones de Policía, políticamente está conformado por el centro poblado urbano, 10 centros poblados rurales y 153 veredas.

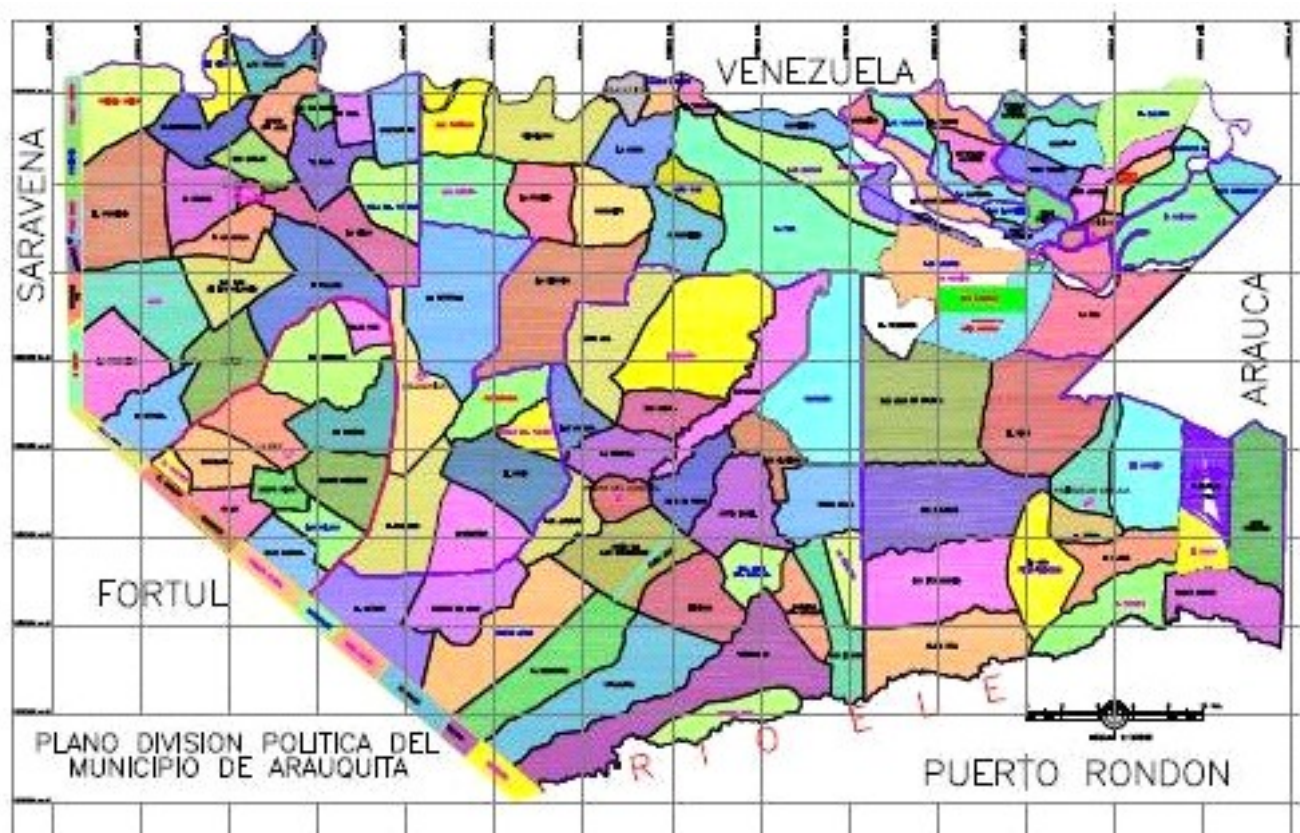
FOR EVALUATION ONLY

Municipio de Araucita
(Departamento de Arauca)



Estrategia Municipal de
Respuesta a Emergencias

FIGURA 1. MAPA POLITICO ARAUQUITA - ARAUCA



TEMPERATURA

La temperatura es mayor de 28 grados centígrados, todos los meses, con diferencia insignificante entre el más frío y el más caliente; la precipitación es mayor de 2500 mm, distribuidos durante todo el año; **la altitud** de la cabecera municipal (metros sobre el nivel del mar): es de 165 m.s.n.m.

CONTEXTO DEMOGRAFICO

Fecha de elaboración: 01 de junio de 2017

Elaborado por: AIR VISUAL

Municipio de Arauquita
(Departamento de Arauca)



Estrategia Municipal de
Respuesta a Emergencias

Con respecto a la distribución de la población y de acuerdo con la realidad municipal de la existencia de Centros Poblados, la herramienta del SISBEN nos permite precisar la información de población por áreas, observando que en la base SISBEN existe un sub-registro de aproximadamente el 10 % de la población, de acuerdo con el dato tomado de la base en enero de 2007 y la proyección DANE a diciembre de 2006, y confirmado por los funcionarios encargados de la Administración Municipal responsable de del manejo del SISBEN.

Municipio de Arauquita, Arauca				
Distribución de la población				
	Cabecera	Centro Poblado	Rural	Total
Centro Poblado	15	10.980	190	11.185
Urbano	12.123	3	39	12.165
Rural	24	15	22.868	22.907
Total	12.162	10.998	23.097	46.257

En relación a la distribución de la población de Arauquita se revela un moderado proceso de concentración que se viene dando en los últimos años en el área urbana y de centros poblados, de acuerdo a las proyecciones del DANE se establece que el 21.92% de los habitantes se encuentra en la zona urbana y el 78.08% en la zona rural para el año 2004.

DISTRIBUCIÓN POR ZONA

ZONA	POBLACION
RURAL	22.387
URBANA	17.597
TOTAL	39.523

La población indígena actual del municipio es de 641 personas, distribuidos en Tres Resguardos pertenecientes al grupo étnico Guahibo. El Resguardo Vigía está ubicado en la inspección de la Esmeralda, presenta un total de 118 familias y la cantidad de sus habitantes

Municipio de Araucita
(Departamento de Arauca)



Estrategia Municipal de
Respuesta a Emergencias

de 528 indígenas. El Resguardo Bayonero ubicado en la inspección de Reinera, el cual tiene una cantidad 10 familias para un total de 36 habitantes y el Resguardo Cajaros formado por 13 familias para un total de 77 habitantes.

2.1. Resumen de Escenarios e Riesgo Identificados para el Municipio (PMGRD)

B.1. Identificación de Escenarios de Riesgo según el criterio de fenómeno amenazante	
Escenarios de riesgo asociados con fenómenos de origen hidrometeorológico	Riesgo por: a) Inundaciones b) Lluvias intensas c) Vendaval
Escenarios de riesgo asociados con fenómenos de origen geológico	Riesgo por: a) Movimientos en masa b) Sismos c) Erosión
Escenarios de riesgo asociados con fenómenos de origen tecnológico	Riesgo por: a) Incendios b) Derrames de hidrocarburos por paso del oleoducto Caño Limón- Coveñas
Escenarios de riesgo asociados con fenómenos de origen humano no intencional	Riesgo por: a) Accidentes de tránsito b) Congregación masiva de personas c) Protestas Indígenas d) Incendio Forestal
Escenarios de riesgo asociados con otros fenómenos	Riesgo por: a) Acciones de Actores del Conflicto armado
B.2. Identificación de Escenarios de Riesgo según el criterio de actividades económicas y sociales	

Municipio de Araucita
(Departamento de Arauca)



Estrategia Municipal de
Respuesta a Emergencias

Riesgo asociado con festividades municipales	<p>Riesgo por:</p> <ul style="list-style-type: none"> a) Intoxicación con licor adulterado b) Aglomeración masiva de personas c) Uso de artículos pirotécnicos
B.3. Identificación de Escenarios de Riesgo según el criterio de tipo de elementos expuestos	
Riesgo en infraestructura social	<p>Edificaciones:</p> <ul style="list-style-type: none"> a) Las instituciones: Gabriel García Márquez, Juan Jacobo Rousseau, Liceo del Llano, Concentración Consuelo Ávila (Educación Especial). b) Biblioteca Municipal. c) Casa de la Cultura. d) Hospital San Lorenzo. e) Bomberos Voluntarios. f) Palacio Municipal. g) Centro de Convivencia h) Casa de los Ancianos. i) Casa Fiscal. j) Bodega Municipal. k) Cementerio. l) Taller de Ornamentación. m) Taller Municipal. n) Plaza de Mercado. o) Construcción antigua Cárcel p) Matadero. q) Casa de la Juventud. r) Banco Agrario. s) Hogar Infantil Travesuras t) Casas comunales: De los barrios 20 de Julio, Las Flores, San Isidro y José Edin Olivares y 6 de Enero.
Riesgo en infraestructura de servicios públicos	<p>Infraestructura:</p> <ul style="list-style-type: none"> a) Acueducto

Municipio de Arauquita
(Departamento de Arauca)



Estrategia Municipal de
Respuesta a Emergencias

	b) Red de alcantarillado c) Gas domiciliario
--	---

3. SERVICIOS BASICOS DE RESPUESTA

Organigrama de áreas funcionales



Municipio de Arauquita
(Departamento de Arauca)



Estrategia Municipal de
Respuesta a Emergencias

En caso de emergencia, la respuesta se ejecutará por medio de los siguientes servicios básicos de respuesta, en la medida que se requieran:

SERVICIO DE RESPUESTA		DESCRPCIÓN
1	Accesibilidad y transporte	Facilitar el acceso a los diferentes sitios afectados, hacia o desde los cuales se requiera hacer movilización de recursos y/o población, garantizando de manera prioritaria el acceso y movilidad del recurso humano y equipamiento de búsqueda y rescate, incluyendo el respectivo servicio de atención pre hospitalaria y transporte de heridos. Igualmente, proveer los servicios de transporte terrestre y aéreo requeridos para la movilización de recursos y población. Implica trabajos en vías (remoción de derrumbes y escombros, adecuación provisional de puentes) que puedan ser realizados de manera inmediata, adecuaciones provisionales y en general diseño e implementación de sistemas de distribución y transporte.
2	Telecomunicaciones	Facilitar la coordinación interinstitucional para la respuesta, garantizando las comunicaciones remotas entre los diferentes actores. Implica poner a disposición sistemas secundarios de telecomunicaciones en caso de que se presente falla en los principales y prestar apoyo con sistemas alternos para poner en contacto actores aislados que estén ejecutando servicios de respuesta.
		Conocer de manera ordenada y fiable la magnitud de los daños y afectación, de tal forma que facilite la toma de decisiones y orientación de las acciones de

Municipio de Arauquita
(Departamento de Arauca)



Estrategia Municipal de
Respuesta a Emergencias

3	Evaluación de daños, análisis de necesidades y de riesgo asociado	respuesta. Igualmente, identificar y prever la aparición de nuevas condiciones de riesgo, de tal forma que sustenten las decisiones frente a la evacuación poblacional de sectores críticos y el inicio, suspensión y/o terminación de otras funciones de respuesta en donde esté comprometida la seguridad de los respondientes.
---	---	---

SERVICIO DE RESPUESTA		DESCRPCIÓN
4	Salud y saneamiento básico	Prestar atención médica y desarrollar actividades de salud pública. Incluye la disposición de puestos de servicios médicos de emergencia como módulos de estabilización y clasificación (MEC) o centros de atención y clasificación de heridos (CACH). Igualmente, incluye el manejo sanitario del agua para consumo humano, de aguas servidas, residuos sólidos y el control de vectores. Incluye el manejo de morgues provisionales.
5	Salvamento, búsqueda y rescate	Ubicación, rescate y atención médica de personas atrapadas o en estado de indefensión, incluyendo la atención Pre hospitalaria y remisión a un centro asistencial. Incluye la evacuación controlada de población afectada.
6	Extinción de incendios y manejo de materiales peligrosos	Extinción de incendios, y control y manejo de derrames y fugas de productos químicos, materiales tóxicos, corrosivos o inflamables, y en general peligrosos para la salud de las personas y el medio ambiente.
7	Albergue y alimentación	Estabilización social de la población, por medio de la reubicación de la población enfrentada a una condición de daño inminente o que ha perdido su vivienda (o enseres domésticos). Implica la conformación y administración de albergues masivos a campo abierto, masivos o individuales en edificaciones existentes y/o individuales por medio de mecanismos de arrendamiento. Igualmente, implica la distribución de elementos de ayuda

Fecha de elaboración: 01 de junio de 2017

Elaborado por: AIR VISUAL

FOR EVALUATION ONLY

Municipio de Araucuita
(Departamento de Arauca)



Estrategia Municipal de
Respuesta a Emergencias

	humanitaria (vestuario, alimentos, elementos de aseo, y de cocina, etc). Por otra parte, se debe realizar el manejo de información dirigida a facilitar el reencuentro entre familiares.
--	--

SERVICIO DE RESPUESTA		DESCRPCIÓN
8	Servicios públicos	Puesta en funcionamiento o implementación de medidas alternativas para el suministro de agua potable, energía eléctrica y comunicaciones, dando prioridad a garantizar el funcionamiento de la infraestructura social indispensable para la atención de la emergencia, como centros de salud y hospitales (públicos y privados), albergues, estaciones de bomberos, sedes de grupos operativos y oficinas del gobierno, entre otras.
9	Seguridad y convivencia	Mantenimiento de la seguridad pública y convivencia ciudadana. Promover la convivencia pacífica y garantizar el control del orden público en el territorio afectado. Velar por la protección de la vida, honra y bienes de la población y en especial de las personas en estado de indefensión. Adicionalmente, prestar la seguridad pública requerida para el cumplimiento de las actividades de respuesta a la emergencia.
10	Control de aspectos financieros y legales	Velar por que las operaciones y actuaciones de la administración pública y privadas (en apoyo a la respuesta pública) que se realicen durante la respuesta estén ajustadas a las normas y procedimientos legales y a las disponibilidades presupuestales de las entidades, instituciones y organizaciones participantes.
11	Información pública	Informar a la opinión pública en general sobre los hechos, causas y efectos de la emergencia, haciendo un manejo coordinado y preciso de la información y promoviendo la intervención ordenada de los medios de comunicación, para llevar información objetiva a cerca de la situación y recomendaciones requeridas sobre comportamientos

Fecha de elaboración: 01 de junio de 2017

Elaborado por: AIR VISUAL

Municipio de Arauquita
(Departamento de Arauca)



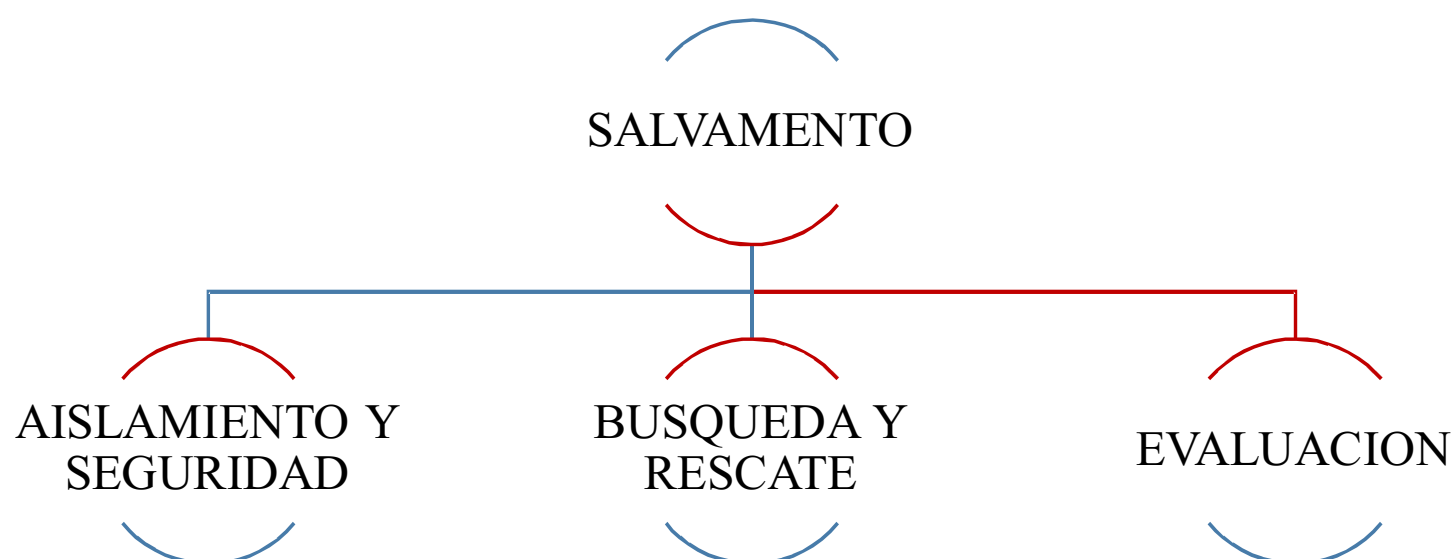
Estrategia Municipal de
Respuesta a Emergencias

		adecuados frente a la situación de desastre.
12	Manejo general de la respuesta	Hacer la coordinación de la ejecución de los diferentes servicios respuesta requeridos de acuerdo con la situación de emergencia, para la totalidad del territorio y población afectada dentro de la jurisdicción municipal. Este servicio se ejerce en el Puesto de Mando Unificado (PMU) o Sala de Crisis, según el nivel de la emergencia. Implica el manejo total de la información de la emergencia, la priorización de sitios de intervención, asignación de los recursos disponibles, y solicitud de recursos requeridos.

4. PROCEDIMIENTOS POR AREAS FUNCIONALES

Descripción de procedimientos por áreas funcionales (Salud, Asistencia Humanitaria y Alojamiento Temporal, Agua y Saneamiento, Accesibilidad y Transporte, Educación, Comunicaciones, Sector Productivo, Ayudas, Búsqueda y Rescate, Energía, Convivencia y Seguridad Ciudadana).

4.1 AREA DE SALVAMENTO



Establecer la organización funcional, coordinación y procedimientos a desarrollar por las instituciones activas del municipio para efectuar las acciones de aislamiento, búsqueda, rescate y evacuación de la población afectada por emergencias y/o desastres.

Municipio de Arauquita
(Departamento de Arauca)



Estrategia Municipal de
Respuesta a Emergencias

Aislamiento y Seguridad:

1. Identificar y demarcar las áreas afectadas.
2. Definir anillos de seguridad.
3. Acordonar áreas y anillos requeridos.
4. Controlar acceso a personal no autorizado.
5. Controlar flujo vehicular en la zona afectada.
6. Controlar orden público.
7. Vigilar zonas afectadas.
8. Verificar riesgos asociados.
9. Otras que el CMGRD considere esenciales para efectuar el procedimiento.

Búsqueda y Rescate:

1. Ubicar personas atrapadas.
2. Evaluar la escena del accidente o zona de impacto.
3. Evaluar condiciones estructurales.
4. Aislar y asegurar la escena o zona de impacto.
5. Apuntalar estructuras inestables.
6. Ingresar a espacios confinados.
7. Estabilizar e inmovilizar lesionados.
8. Clasificar los lesionados en el sitio de la emergencia
9. Rescatar lesionados.
10. Trasladar a Centros Asistenciales.
11. Otras que el CMGRD considere necesario.

Evacuación de Zonas en Riesgo o Afectadas:

1. Identificar las zonas afectadas.
2. Identificar zonas seguras para evacuación.
3. Definir y señalar rutas seguras de evacuación.
4. Controlar flujo vehicular.
5. Vigilar áreas afectadas.
6. Verificar riesgos asociados.

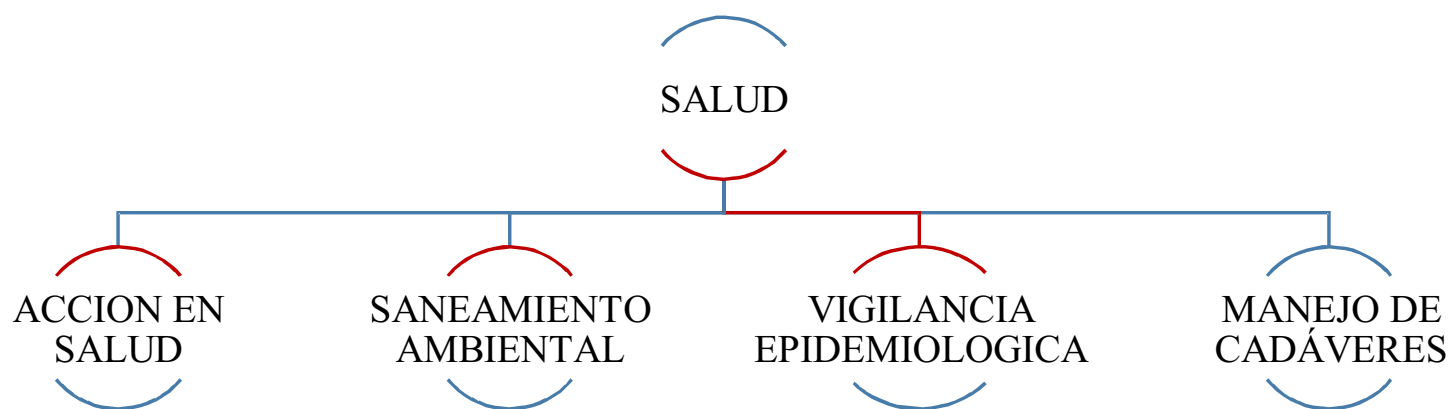
Municipio de Araucita
(Departamento de Arauca)



Estrategia Municipal de
Respuesta a Emergencias

7. Otras que el CMGRD considere necesario

4.2 AREA DE SALUD



Coordinar en el marco del sistema local de salud, las acciones para mantener y mejorar la salud de la comunidad damnificada y el saneamiento de su entorno.

Atención en Salud:

1. Identificar el tipo de afectación y el número aproximado de lesionados.
2. Clasificar los lesionados en el escenario de emergencia.
3. Implementar módulos para estabilización y clasificación de lesionados en el sitio.
4. Remitir los lesionados a centros asistenciales.
5. Activar los planes de preparativos hospitalarios para emergencia.
6. Informar a familiares y a los medios de comunicación, sobre personas atendidas.
7. Otras que el **CMGRD** considere esenciales para efectuar el procedimiento.

Saneamiento Ambiental.:

1. Verificar las condiciones del acueducto y disponibilidad de agua segura.
2. Verificar la calidad del agua para consumo.
3. Verificar y asesorar el proceso de eliminación de excretas de la comunidad afectada.
4. Asesorar el proceso para el manejo de residuos sólidos.
5. Identificar riesgos de contaminación ambiental asociados al evento ocurrido.
6. Establecer la disposición final de residuos y escombros derivados de la emergencia.

Municipio de Arauquita
(Departamento de Arauca)



Estrategia Municipal de
Respuesta a Emergencias

7. Otras que el CMGRD considere esenciales para efectuar el procedimiento.

Vigilancia Epidemiológica:

1. Identificar las posibles afectaciones en salud y su tendencia después del evento.
2. Establecer la cobertura en vacunación al momento de la emergencia.
3. Implementar actividades para control de vectores.
4. Promover las normas de higiene en la población afectada.
5. Otras que el CMGRD considere esenciales para efectuar el procedimiento

Manejo de Cadáveres:

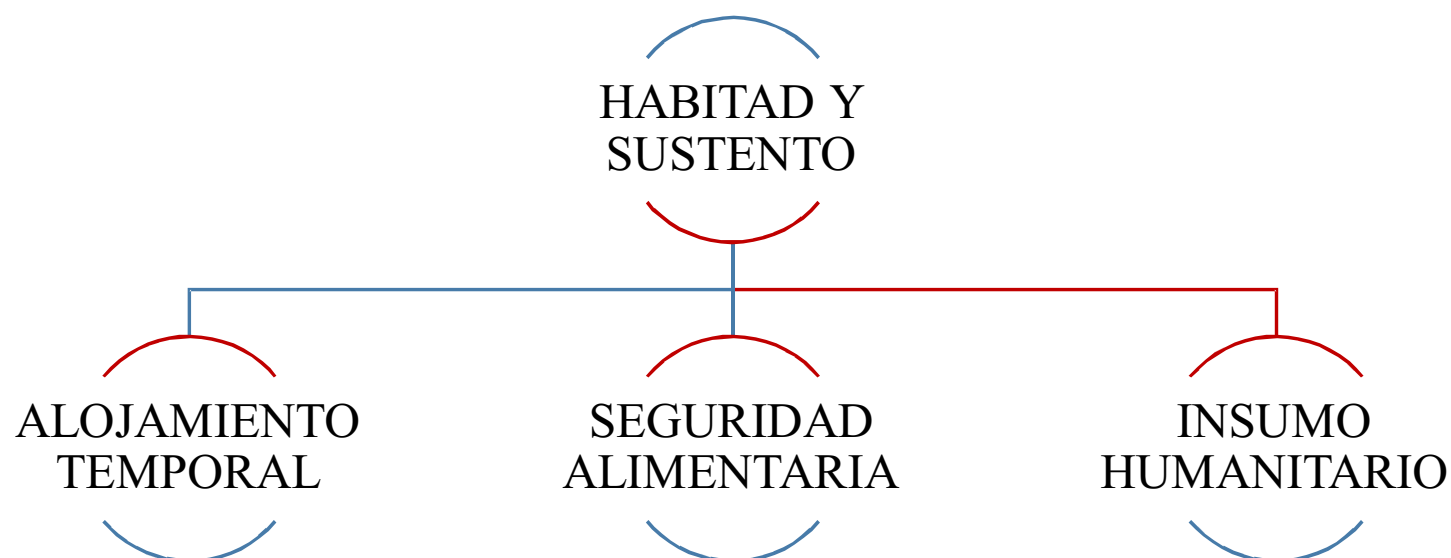
1. Implementar las condiciones de bio-seguridad que sean necesarias para el personal que manipulara los cuerpos.
2. Recuperar los cadáveres.
3. Hacer entrega de cadáveres a sus familiares.
4. Identificar los cuerpos mediante procedimientos forenses.
5. Gestionar y disponer la información para familiares y medios de comunicación.
6. Disponer finalmente de los cuerpos.
7. Otras que el COMGRD considere fundamentales para efectuar el procedimiento.

4.3 AREA DE HABITAT Y SUSTENTO

Municipio de Arauquita
(Departamento de Arauca)



Estrategia Municipal de
Respuesta a Emergencias



Establecer la organización y participación institucional para la implementación de alojamientos temporales, así como la gestión de la sostenibilidad alimentaria e insumos humanitarios para la subsistencia de las personas afectadas.

Alojamiento Temporal:

1. Seleccionar el mecanismo de alojamiento temporal más adecuado a la situación.
2. Seleccionar sitios seguros con condiciones de acceso y saneamiento básico.
3. Establecer mecanismos para la administración de los alojamientos temporales.
4. Adecuar una red básica para almacenamiento y distribución de agua segura.
5. Adecuar un sistema de letrinas, para niños, niñas y adultos.
6. Implementar un mecanismo y un sitio para disposición final de residuos sólidos.
7. Establecer las normas de convivencia del alojamiento temporal.
8. Organizar las actividades de bienestar y áreas sociales del alojamiento.
9. Otras que el **CMGRD** considere esenciales para efectuar el procedimiento

Sostenibilidad Alimentaria:

1. Evaluar el impacto del evento sobre cultivos y reservas alimentarias.
2. Establecer las necesidades alimentarias de la población afectada en función de las reservas disponibles y el consumo proyectado para la fase crítica.

Municipio de Araucita
(Departamento de Arauca)



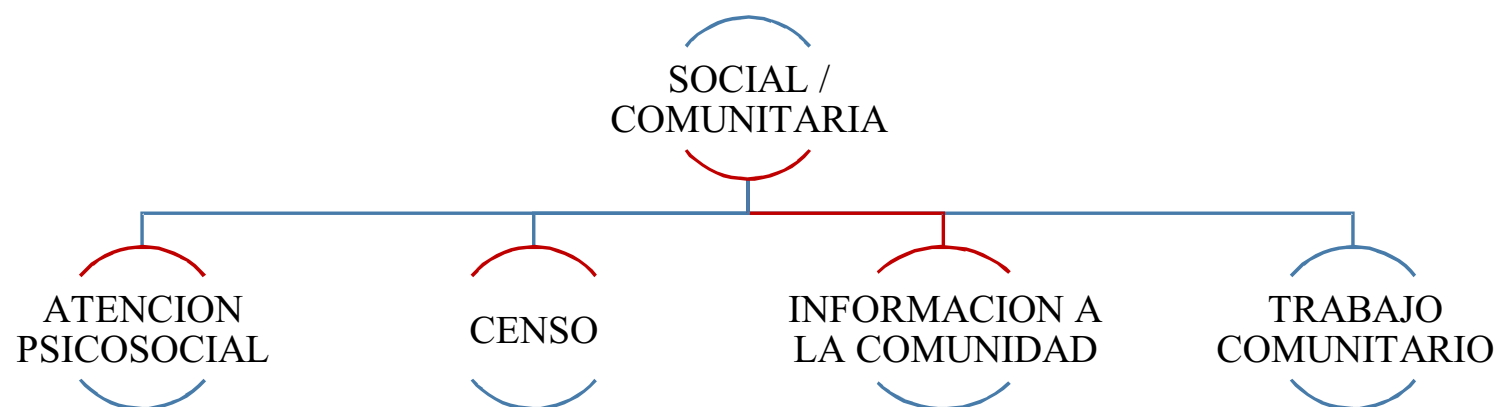
Estrategia Municipal de
Respuesta a Emergencias

3. Gestionar los insumos alimentarios y complementos nutricionales necesarios para población vulnerable (niños, niñas, adultos mayores, discapacitados, embarazadas).
4. Organizar procedimientos para almacenamiento y distribución de alimentos.
5. Otras que el **CMGRD** considere esenciales para efectuar el procedimiento.

Elementos para la Asistencia Humanitaria:

1. Evaluar el nivel de afectación de la población y sus necesidades esenciales.
2. Efectuar el censo de necesidades humanitarias durante la fase crítica de la situación.
3. Apoyar la movilización de los insumos y la organización de centros de acopio.
4. Proporcionar elementos e insumos para la asistencia humanitaria como vestuario y paquetes de aseo e higiene para las familias afectadas.
5. Proporcionar elementos de cocina y materiales personales a las familias afectadas.
6. Otras que el **CMGRD** considere esenciales para efectuar el procedimiento.

4.4 ÁREA SOCIAL COMUNITARIA.



Coordinar las acciones de atención psicosocial, el censo de afectados, el mecanismo para mantener informada a la comunidad y desarrollar las actividades de trabajo comunitario orientadas a superar la crisis en el contexto social de la población.

Atención Psicosocial:

1. Identificar afectaciones psicológicas en la población.
2. Iniciar procesos de apoyo psicológico a las familias afectadas.
3. Identificar necesidades de acompañamiento y apoyo psicológico del personal de socorro que atiende la emergencia.
4. Otras que el **CMGRD** considere esenciales para efectuar el procedimiento.

FOR EVALUATION ONLY

Municipio de Arauquita
(Departamento de Arauca)



Estrategia Municipal de
Respuesta a Emergencias

Censo:

1. Organizar con las entidades operativas los grupos de encuestadores de acuerdo con las áreas afectadas y el personal disponible.
2. Establecer un mecanismo de actualización del censo para eventos que van afectando paulatinamente a la comunidad.
3. Identificar y relacionar la población afectada de acuerdo con el formato vigente para censo de familias afectadas.
4. Establecer las características básicas de la población afectada, para la toma de decisiones en la organización de la atención.
5. Efectuar el censo de población ubicada en alojamientos temporales.
6. Otras que el CMGRD considere esenciales para efectuar el procedimiento.

Información a la Comunidad:

1. . Recopilar y sistematizar la información sobre población afectada que pueda ser útil a familiares y medios de comunicación.
2. Establecer puntos específicos e identificados para proporcionar información a la población afectada.
3. Establecer e implementar un sistema para recolectar, organizar y actualizar la información esencial durante el manejo de la emergencia.
4. Efectuar los reportes requeridos sobre la evolución de la emergencia.
5. Otras que el **CMGRD** considere fundamentales para efectuar el procedimiento.

Trabajo Comunitario:


Municipio de Araucita
(Departamento de Arauca)



Estrategia Municipal de
Respuesta a Emergencias

1. Identificar y organizar a los líderes comunitarios que puedan apoyar labores de contingencia.
2. Establecer con los líderes identificados que actividades podrán ser asumidas de forma segura por la comunidad.
3. Establecer un sistema para identificación, visualización y protección personal a los líderes que apoyaran actividades de contingencia.
4. Otras que el **CMGRD** considere fundamentales para efectuar el procedimiento.

4.5 ÁREA DE INFRAESTRUCTURA Y SERVICIOS.



Establecer la participación y responsabilidad de las empresas prestadora de servicios públicos, e instituciones del municipio en relación a la evaluación de daños, el monitoreo y control del evento, la remoción de escombros, el manejo de sustancias peligrosas y la gestión de servicios esenciales para la implementación de las acciones de contingencia por evento

Evaluación de Daños y Necesidades:

1. Efectuar la evaluación preliminar (primera hora).
2. Efectuar la evaluación complementaria (según evolución de la situación).
3. Efectuar evaluaciones sectoriales de daños y necesidades.
4. Actualizar la información sobre daños y necesidades según sea necesario.
5. Otras que el **CMGRD** considere fundamentales.

Monitoreo y Control del Evento:

Fecha de elaboración: 01 de junio de 2017

Elaborado por: AIR VISUAL

Municipio de Araucita
(Departamento de Arauca)



Estrategia Municipal de
Respuesta a Emergencias

1. Implementar el sistema de alerta temprana que sea requerido para cada evento.
2. Establecer acciones complementarias de monitoreo a fenómenos en desarrollo.
3. Definir códigos de alarma y socializarlos para su aplicación en el contexto de la población.
4. Efectuar el control de eventos y amenazas que por sus características puedan ser intervenidos mediante acciones directas (ejemplo, remoción en masa, erosión o riesgos asociados entre otros).
5. Otras que el **CMGRD** considere fundamentales para efectuar el procedimiento.

Remoción de Escombros:

1. Determinar el tipo de escombros a remover.
2. Establecer el volumen y peso aproximado de los escombros a remover.
3. Determinar las condiciones de remoción, demolición y cargue del escombros.
4. Coordinar las condiciones de seguridad para demolición, cargue y movilización de los escombros en la zona afectada.
5. Otras que el **CMGRD** considere fundamentales para efectuar el procedimiento.

Manejo de Sustancias Peligrosas:

1. Identificar el tipo de sustancia que pueda estar asociada al evento de emergencia.
2. Efectuar las acciones de aislamiento inicial y acción protectora respecto a la Sustancia involucrada.
3. Aplicar las condiciones de seguridad del personal de socorro.
4. Otras que el **CMGRD** considere fundamentales para efectuar el procedimiento.

Servicios Básicos:

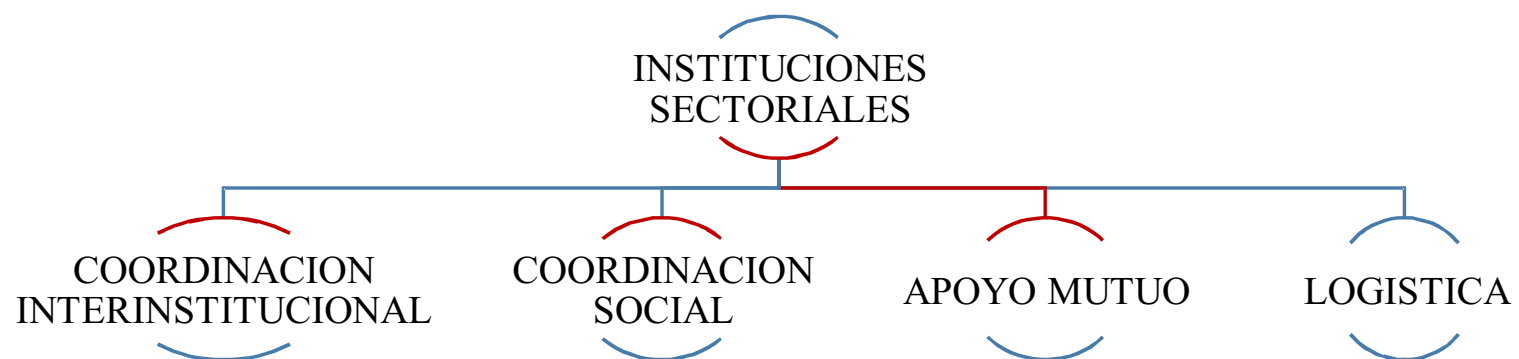
1. Establecer la afectación del servicio de acueducto y alcantarillado.
2. Establecer la afectación del suministro de energía eléctrica y alumbrado público.
3. Establecer la afectación del suministro de gas domiciliario
4. Implementar la reposición temporal de los servicios esenciales en particular para edificaciones críticas como Hospitales, alojamientos temporales, etc.
5. Otras que el **CMGRD** considere fundamentales para efectuar el procedimiento.

Municipio de Arauquita
(Departamento de Arauca)



Estrategia Municipal de
Respuesta a Emergencias

4.6 ÁREA INSTITUCIONAL SECTORIAL



Establecer los mecanismos de coordinación institucional para emergencia, el procedimiento para suministrar la información al público y la forma como se solicitará apoyo externo al municipio.

Coordinación Interinstitucional:

1. Establecer una cadena de llamado, ante la inminente ocurrencia de un evento.
2. Organizar un puesto de mando unificado (PMU) para la reunión y coordinación de las instituciones operativas (con acceso a comunicaciones, disponibilidad de material para el manejo de la información, mapas, etc.).
3. Activar el esquema de coordinación previsto en la **Estrategia Municipal de Respuesta a Emergencias**, designando de inmediato un “Coordinador de Emergencia”.
4. Designar igualmente los coordinadores de las áreas funcionales y facilitar la información de base para la organización de los equipos en el terreno.

Municipio de Araucita
(Departamento de Arauca)



Estrategia Municipal de
Respuesta a Emergencias

5. Implementar una red local de enlace radial (VHF ó UHF) gestionando de ser posible la integración temporal de canales y frecuencias institucionales.
6. Otras que el **CMGRD** considere esenciales para efectuar el procedimiento.

Apoyo Mutuo:

1. Determinar las necesidades prioritarias que no puede cubrir el municipio con sus instituciones y recursos.
2. Definir concretamente cual es el apoyo requerido.
3. Solicitar y gestionar el apoyo necesario **CMGRD-CDGRD- UNGRD**
4. Otras que el **CMGRD** considere esenciales para efectuar el procedimiento.

Soporte Logístico:

1. Determinar las necesidades de soporte logístico derivadas de la situación.
2. Implementar el soporte logístico para las acciones de contingencia.
3. Gestionar **CMGRD - CDGRD** insumos y elementos de soporte logístico.
4. Otras que el **CMGRD** considere esenciales para efectuar el procedimiento

5. IDENTIFICACIÓN DE ACTORES PARA LA RESPUESTA

La respuesta a emergencias será realizada por las siguientes entidades, instituciones y organizaciones:

TIPO	ENTIDADES, INSTITUCIONES Y ORGANIZACIONES
PUBLICOS	Consejo Municipal de gestión del Riesgo
	Policía Nacional
	Ejército Nacional
	Instituciones Educativas
	Alcaldía Municipal
	E.S.E Hospital San Lorenzo
	Infantería de Marina
	Secretaria de Servicios Públicos
	Secretaria de Gobierno Municipal
	Secretaria de Hacienda Municipal
	Secretaria de Planeación Municipal
	CORPORINOQUIA

Municipio de Arauquita
(Departamento de Arauca)



Estrategia Municipal de
Respuesta a Emergencias

	ICBF
	SENA
	Inspector de Policía
	Personería Municipal
	Red Unidos
	Concejo Municipal
PRIVADOS	Parroquia
	Banco Agrario
	Pastoral Social
COMUNIDAD ORGANIZADA	Asociación de JAC
	Cabildo bayoneros
	Cabildo cajaros
	Cabildo el vigía
OTROS ACTORES	Emisoras comunitarias

5.1 PARTICIPACIÓN ACTORES / SERVICIOS DE RESPUESTA

ENTIDADES - INSTITUCIONES – ORGANIZACIONES EJECUTORAS DE LA RESPUESTA A EMERGENCIAS		SERVICIOS BASICOS DE RESPUESTA											
		1	2	3	4	5	6	7	8	9	10	11	12
		Accesibilidad y transporte	Telecomunicaciones	Evaluación de Análisis de necesidades	Salud y saneamiento Básico	Salvamento búsqueda y rescate	Extinción de incendios y manejo de materiales peligrosos	Albergue y alimentación	Servicios públicos	Seguridad y convivencia	Control de aspectos financieros y legales	Información pública	Manejo general de la respuesta
a.	Consejo Municipal de gestión del Riesgo	RP	RP	RP	RP	RP	RP	RP	RP	RP	RP	RP	RP
	Policía Nacional	R	R			R	R			RP		R	R
	Ejército Nacional	R	R			R	R	R		RP		R	R
	Instituciones Educativas												
	Alcaldía Municipal	RP	RP	RP	RP	RP	RP	RP	RP	RP	RP	RP	RP
	E.S.E Hospital San Lorenzo				RP								
	Infantería de Marina	R	R			R	R			RP		R	R
	Secretaria de Servicios Públicos								RP				
	Secretaria de Gobierno Municipal									RP	RP		
	Bomberos					R	RP	R					
	Secretaria de Planeación Municipal			RP						RP		RP	
CORPORINOQUIA		R		R				R		R		R	

Fecha de elaboración: 01 de junio de 2017

Elaborado por: AIR VISUAL

Municipio de Araucuita
(Departamento de Arauca)



Estrategia Municipal de
Respuesta a Emergencias

	ICBF							R		R			
	SENA							R					
	Inspector de Policía							R		RP		R	R
	Personería Municipal									R	R		
	Red Unidos			R				R					
	Concejo Municipal	R	R	R	R	R	R	R	R	R	R	R	R
b.	Banco Agrario		R										
	Pastoral Social				R			R					
c.	Asociación de JAC	R	R					R		R			
	Cabildo bayoneros	R	R					R		R			
	Cabildo cajaros	R	R					R		R			
	Cabildo el vigía	R	R					R		R			
d.	Emisoras comunitarias			RP								RP	

a. Públicos / b. Privados / c. Organizaciones Organizadas / d. Otros Actores

6. RECURSOS PARA LA RESPUESTA

6.1 RECURSO HUMANO

INSTITUCION	RECURSO HUMANO DISPONIBLE	CANTIDAD
CMGRD-ARAUQUITA	Total Voluntarios o personal activo	31
	Total Voluntarios o personal activo carnetizado	31
	Total Unidades Municipales, Grupos de Apoyo, Juntas o Sedes que posee? Búsqueda y Rescate en Estructuras Colapsadas Nivel Liviano	3
	Búsqueda y Rescate en Estructuras Colapsadas Nivel Liviano	5
	Búsqueda y Rescate en Estructuras Colapsadas Nivel Intermedio Búsqueda y Rescate en Estructuras Colapsadas Nivel Pesado	1
	Búsqueda y Rescate en Espacios Confinados nivel pesado	1
	Personal especializado Rescate Vertical – REVERT	2
	Médicos	8
	Personal especializado en APH	2
	Personal especializado MEC (Módulo Estabilización y Clasificación)	1
	Trabajadores Sociales	3

Fecha de elaboración: 01 de junio de 2017

Elaborado por: AIR VISUAL

FOR EVALUATION ONLY

Municipio de Araucuita
(Departamento de Arauca)



Estrategia Municipal de
Respuesta a Emergencias

	Psicólogos	6
	Enfermeros Profesionales	5
	Auxiliares de Enfermería	30
	Personal entrenado en TRIAGE Personal con Especialidad en EDAN	8
	Personal Especializado en HAZMAT	4
	Personal con Especialidad en EDAN	6
	Personal Especializado en Extricación vehicular	3
	Brigadista Forestal	13
	Personal Especializado en Restablecimiento de contactos familiares Personal Especialidad Agua y saneamiento	2
	Personal con Especialidad en Alojamiento Temporal	4
	Personal con Especialidad en Telemática	2
	Personal con Especialidad en Rescate Acuático – Seguridad Acuática Buzo	5
	Total Voluntarios o personal activo	76
	Total Voluntarios o personal activo carne tizado	76
	Médicos	13
	Trabajadores Sociales	1
	Psicólogos	1
	Enfermeros Profesionales	6
	Auxiliares de Enfermería	26
	Personal Administrativo	30
HOSPITAL SAN LORENZO		

6.2 RECURSO VEHICULOS

INSTITUCION	TIPO DE VEHICULOS DISPONIBLES	CANTIDAD	ESTADO
CMGRD-ARAUQUITA	Camioneta 4X4	2	
	Camión de 10 ó mas Toneladas	1	
	Microbús	1	
HOSPITAL SAN LORENZO	Ambulancias Transporte Básico (TAB)	2	BUENO

6.3 EQUIPOS DE TELECOMUNICACIONES PARA LA RESPUESTA

Fecha de elaboración: 01 de junio de 2017

Elaborado por: AIR VISUAL

Municipio de Arauquita
(Departamento de Arauca)



Estrategia Municipal de
Respuesta a Emergencias

ENTIDAD	EQUIPOS DE TELECOMUNICACIONES	CANTIDAD
CMGRD-ARAUQUITA	Equipos UHF Base	1
CMGRD-ARAUQUITA	Estaciones Repetidoras cobertura Departamental	1
CMGRD-ARAUQUITA	Teléfonos Satelital	2
CMGRD-ARAUQUITA	Internet Satelital	1
CMGRD-ARAUQUITA	GPS	2
CMGRD-ARAUQUITA	Maquinas o vehículos para el control y extinción de Incendios Forestales	1

6.4 EQUIPOS DE RESCATE Y CONTRAINCENDIOS

ENTIDAD	EQUIPOS DE RESCATE Y CONTRAINCENDIO	CANTIDAD	ESTADO
BOMBEROS ARAUQUITA	Máquinas o vehículos para el control y extinción de Incendios Forestales	1	REGULAR
	Herramienta combinada	4	REGULAR
	Rastrillo Macleod sin astil	6	REGULAR
	Palines	6	REGULAR
	Rozones doble filo Palas	6	REGULAR
	Azadon sin rastrillo	6	REGULAR
	Batefuegos	14	REGULAR
	Picas	3	REGULAR
	Pulaskis o Azahachas	6	REGULAR
	Machetillas sin funda	6	REGULAR
	Machetillas con funda	14	REGULAR

Fecha de elaboración: 01 de junio de 2017

Elaborado por: AIR VISUAL

FOR EVALUATION ONLY

Municipio de Arauquita
(Departamento de Arauca)



Estrategia Municipal de
Respuesta a Emergencias

Cascos tipo forestal completo	18	REGULAR
Cascos sin araña	6	REGULAR
Cantimploras	18	REGULAR
Bombas de espalda poliester amarillas	4	REGULAR
Bombas de espalda de caucho	3	REGULAR
Rastrillo Macleod con protectores	6	REGULAR
Rastrillo Macleod grandes	3	REGULAR
Hacha Pico	1	REGULAR
Rociador	2	REGULAR
Bifurcador forestal	5	REGULAR
Boquilla chorro directo policarbonato	3	REGULAR
restrillo Pulaski	6	BUENO
rastillo Rastrillo Segador	6	BUENO
Rastrillo Macleod	6	REGULAR
Astill Batefuegos	6	MAL ESTADO
Motobomba Maruyamma 4 tiempos con accesorios	0	BUENO
Motobomba Mark 3 2 tiempos con accesorios	1	BUENO
Motobomba MiniMark 2 tiempos con accesorios	1	BUENO
Motosierra Husquarma	6	BUENO
Motosierra Stihl	1	BUENO
Tramo de 1" Auto Humectantes	8	MAL ESTADO
Tramo de 1 1/2" Auto Humectantes	8	REGULAR

Fecha de elaboración: 01 de junio de 2017

Elaborado por: AIR VISUAL

Municipio de Araucita
(Departamento de Arauca)



Estrategia Municipal de
Respuesta a Emergencias

	Manguera de 1 1/4" Amarilla (Maruyamas)	2	BUENO
	Lima triangular	1	REGULAR
	Chaquetones para Bombero	10	REGULAR
	Bota tipo Bombero Argyll Safety	12	REGULAR
	Casco Tipo Bombero	10	REGULAR
	Mascarilla de protección con lente visor y respirador Guantes de vaqueta reforzados en palma y dedos	16	REGULAR

6.5 LOGISTICA

ENTIDAD	INSUMOS Y /O EQUIPOS	CANTIDAD	ESTADO
CMGRD-ARAUQUITA	1 – 500	1	
CMGRD-ARAUQUITA	Colchonetas Hamacas	100	
HOSPITAL SAN LORENZO	Camillas	3	NUEVO
HOSPITAL SAN LORENZO	Camas Pediatría urgencias	2	NUEVO
HOSPITAL SAN LORENZO	Camas urgencia adulto	10	NUEVO
HOSPITAL SAN LORENZO	Hospitalización Pediátrica	9	NUEVO
HOSPITAL SAN LORENZO	Hospitalización adultos	15	NUEVO
HOSPITAL SAN LORENZO	Hospitales	1	
HOSPITAL SAN LORENZO	Oxigenoterapia	1	NUEVO
HOSPITAL SAN LORENZO	Monitor de signos vitales Portátiles	5	
HOSPITAL SAN LORENZO	Equipo de órganos	5	NUEVO

Fecha de elaboración: 01 de junio de 2017

Elaborado por: AIR VISUAL

Municipio de Araucuita
(Departamento de Arauca)



Estrategia Municipal de
Respuesta a Emergencias

HOSPITAL SAN LORENZO	Aspirador de secreción manual	3	NUEVO
HOSPITAL SAN LORENZO	Equipo de reanimación	3	
HOSPITAL SAN LORENZO	Laringoscopio	4	NUEVO
HOSPITAL SAN LORENZO	Fonendoscopio	3	NUEVO
HOSPITAL SAN LORENZO	Equipo para atención de parto	2	
HOSPITAL SAN LORENZO	Toldillos	2	
HOSPITAL SAN LORENZO	Sábanas	20	

7. NIVELES DE EMERGENCIA

Para efectos de implementar la estructura organizacional municipal para la respuesta, la emergencia será clasificada de acuerdo con los siguientes criterios. Cada criterio se aplica de manera independiente y la emergencia es clasificada por el criterio que otorgue el mayor nivel.

NIVEL DE EMERGENCIA	CRITERIOS DE CLASIFICACIÓN		
	AFECTACIÓN GEOGRÁFICA	AFECTACIÓN SOCIAL	AFECTACIÓN INSTITUCIONAL
1	Evidencia o inminencia de un evento peligroso.		
2	Uno o dos sitios puntuales de afectación.	Hay al menos un herido o un muerto.	Al menos una institución ejecutora de la respuesta quedó fuera de servicio.
		Entre una y cinco familias afectadas por pérdida de enseres y/o vivienda.	
3	Afectación extendida dentro de	Hay dos heridos o muertos.	Dos instituciones

Municipio de Arauquita
(Departamento de Arauca)



Estrategia Municipal de
Respuesta a Emergencias

	un barrio o vereda o hay tres sitios puntuales de afectación en el municipio.	Entre cinco y 20 familias afectadas por pérdida de enseres y/o vivienda.	ejecutoras de la respuesta quedaron fuera de servicio.
4	Dos barrios o veredas presentan afectación extendida o hay cuatro sitios puntuales de afectación en el municipio.	Entre tres y cinco heridos o muertos.	En el municipio falta el Alcalde Municipal para desempeñar sus funciones, a causa de la emergencia.
		Entre 20 y 40 familias afectadas por pérdida de enseres y/o vivienda.	
5	Al menos tres barrios y/o veredas presentan afectación extendida o más de cuatro sitios puntuales de afectación en el municipio.	Número inicial indeterminado de heridos, muertos, familias sin enseres o familias sin techo.	

La ocurrencia consecutiva de eventos puede generar la superposición de actividades de respuesta y de necesidades de recursos, lo que podría llevar a subir el nivel de una emergencia ya clasificada.

8. ESTRUCTURA DE INTERVENCIÓN EN LA RESPUESTA

De acuerdo con el nivel de la emergencia se implementará la estructura de intervención definida a continuación:

ESTRUCTURA DE INTERVENCIÓN EN LA RESPUESTA							
NIVEL DE EMERGENCIA					ESTRUCTURA DE INTERVENCIÓN	REQUISITOS DE INSTALACIÓN	FUNCIONES DEL CMGRD
5	4	3	2	1	Un Puesto de Mando Unificado (PMU).	El PMU se instala con la presencia de al menos dos entidades (o dependencias municipales)	
					Uno o dos Puestos de Mando Unificado (PMU).	Cada PMU se instala con la presencia de al menos dos entidades (o dependencias municipales) en el respectivo sitio de afectación.	

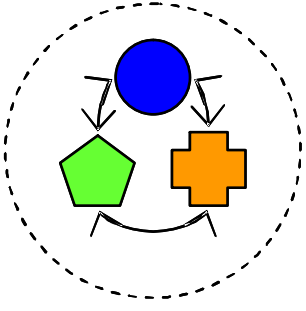
FOR EVALUATION ONLY

Municipio de Arauquita
(Departamento de Arauca)



Estrategia Municipal de
Respuesta a Emergencias

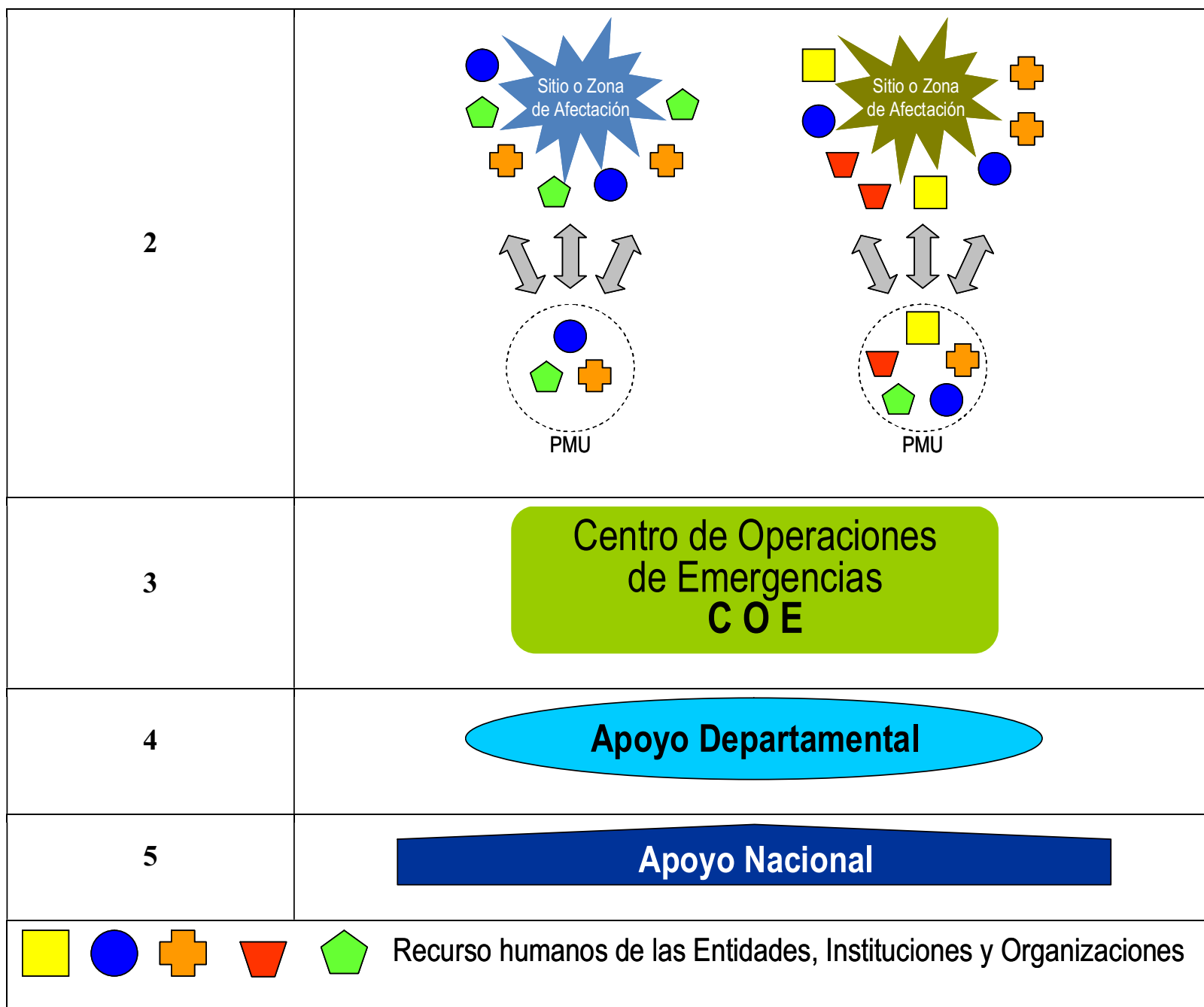
	Centro Operativo de Emergencias (COE).	El COE se instala de manera obligatoria (y permanente) en emergencia de nivel 3.	El CMGRD se instala de manera obligatoria en función del nivel 3 de la emergencia. (no permanente). Asesora al Alcalde en cuanto a la declaratoria de calamidad pública
	Apoyo de instancias departamentales Sistema Nacional	El apoyo a la gobernación será solicitado por el Alcalde Municipal.	Asesorar al Alcalde Municipal en la solicitud de apoyo departamental
	Apoyo de instancias nacionales del Sistema Nacional	El apoyo a la nación será solicitado por el Alcalde Municipal.	Asesorar al Alcalde Municipal en la solicitud de apoyo nacional.

NIVEL DE EMERGENCIA	ESTRUCTURA DE INTERVENCIÓN EN LA RESPUESTA
1	 <p>Puesto de Mando Unificado (PMU)</p>

Municipio de Arauquita
(Departamento de Arauca)



Estrategia Municipal de
Respuesta a Emergencias



ANEXO

**PLAN DE CONTINGENCIA FRENTE A LOS POSIBLES EFECTOS EN SALUD,
DURANTE LAS INUNDACIONES CONSECUENTE A LA PRIMERA
TEMPORADA DE LLUVIAS 2017.**

FOR EVALUATION ONLY

Municipio de Araucita
(Departamento de Arauca)



Estrategia Municipal de
Respuesta a Emergencias

MC MORENO & CLAVIJO
NET 900.034.131-8 Empresa Social del Estado Departamental

GES-FO-007
Versión 02

PLAN DE CONTINGENCIA FRENTE A LOS POSIBLES EFECTOS EN SALUD, DURANTE LAS INUNDACIONES CONSECUENTE A LA PRIMERA TEMPORADA DE LLUVIAS 2017.

HOSPITAL SAN LORENZO

ESE MORENO Y CLAVIJO
ARAUCITA ARAUCA
2016

OBJETIVO GENERAL

Calle 21 No 20 - 14
Parque Central
Arauca - Arauca

(7) 885 7915
(7) 885 7916

www.esemorenoyclavijo.gov.co

VIGILADO Supersalud

"Comprometidos con el bienestar de nuestra gente"

FOR EVALUATION ONLY

Municipio de Arauquita
(Departamento de Arauca)



Estrategia Municipal de
Respuesta a Emergencias



GES-FO-007
Versión 02

Dar a conocer los lineamientos para la preparación y respuesta sectorial, frente a los posibles efectos, durante la primera temporada de lluvias de 2017.

OBJETIVOS ESPECIFICOS

- ✓ Realizar un plan de acción para el hospital San Lorenzo, que se pueda implementar en caso de presentarse una emergencia por inundaciones en el municipio de Arauquita.
- ✓ Dar a conocer las medidas que serán utilizadas por el hospital san Lorenzo de Arauquita en el caso de atender emergencias ocasionadas por las inundaciones.
- ✓ Fortalecer los conocimientos acerca de los posibles efectos inversos en los cambios climáticos de la primera temporada de lluvias del año 2017

ALCANCE

El presente plan de contingencia tiene como finalidad: brindar apoyo institucional en salud a la comunidad del municipio de Arauquita, durante la primera temporada de lluvias del 2017, teniendo en cuenta los posibles efectos como lo son las inundaciones y más cuando tenemos poblaciones riverieñas que históricamente han sido afectadas por el desbordamiento de los grandes caudales como el río Arauca. El Hospital San Lorenzo de Arauquita, Como única institución prestadora de servicios de salud de carácter público, tiene la responsabilidad directa de atender las eventualidades que puedan llegar a presentarse en nuestro municipio, además es importante resaltar que nuestra institución dispone de todos sus recursos tanto físicos como humanos en lo referente a la atención de emergencias.

Teniendo en cuenta lo anterior, el municipio podría atravesar por una situación de emergencia de tipo masiva o individual, que requiera la atención inmediata del equipo de salud y que deban ser atendidas por todas las instituciones con la capacidad de respuesta y atención en situaciones de desastres o emergencias siendo de suma importancia que tanto el personal de salud así como los usuarios del hospital san Lorenzo de Arauquita-Arauca conozcan previamente que los cambios climáticos pueden propiciar la aparición de algunas circunstancias que conlleven a representar riesgo para las comunidades o personas de manera individual por lo que se hace necesario conocer de antemano a donde dirigirse, que hacer, y como contribuir desde su propio actuar.



FOR EVALUATION ONLY

Municipio de Arauquita
(Departamento de Arauca)



Estrategia Municipal de
Respuesta a Emergencias



GES-FO-007
Versión 02

RESPONSABILIDADES

El hospital San Lorenzo de Arauquita-Arauca desarrolla herramientas de gran importancia para suplir las necesidades que pudieran llegar a presentarse dentro de los cambios climáticos generados por la temporada invernal enmarcada en la primera temporada invernal del año 2017, siendo así es nuestra responsabilidad como institución de salud pública la comunicación y divulgación de cualesquier plan de contingencia generado para su seguimiento.

El hospital san Lorenzo está en la obligación de velar por sus usuarios y es parte importante del actuar propio ofrecer canales de comunicación que permitan recibir información que impacte positivamente los posibles cambios climáticos y prevengan o resuelvan favorablemente situaciones negativas de salud consecuentes a dichos cambios.

POBLACION OBJETO

Este proceso está dirigido a todos los trabajadores del hospital San Lorenzo de Arauquita-Arauca, comunidad en general en especial aquellos afectados por inundaciones, demás instituciones participantes en acciones de atención y prevención de desastres, así como la atención en situaciones de emergencias climáticas para que conozcan las acciones y herramientas necesarias a utilizar en la posibilidad directa de presentarse un cambio climático drástico que propicie la aparición de enfermedades o circunstancias que afecten negativamente la salud de las personas o comunidades del municipio.

Cuando las personas conocen lo que se debe hacer durante cada circunstancia es mucho más fácil actuar y el resultado tendrá más posibilidades de ser positivo.

MATERIALES

Los materiales utilizados para este propósito están destinados a brindar información sobre eventos de emergencia, desastres y/o enfermedades que pudieran presentarse como consecuencia a cambios experimentados por la temporada invernal que puede aumentar el caudal de las fuentes hídricas, esta podrían ser enfermedades transmitidas por: vectores, agua y alimentos, riesgo para la seguridad alimentaria y nutricional, aumento en la incidencia de agresiones por animales transmisores de rabia, aumento de las infecciones respiratorias agudas, aumento de accidentes ofídicos, además dichas inundaciones traen por sí mismas daños a los bienes materiales y en casos extremos a la propia vida humana. *Supersalud*



Calle 21 No 20 - 14
Parque Central
Arauca - Arauca



(7) 800 7915
(7) 800 7916



www.esemorencyclavijo.gov.co

"Comprometidos con
el bienestar de nuestra gente"

Fecha de elaboración: 01 de junio de 2017

Elaborado por: AIR VISUAL

FOR EVALUATION ONLY

Municipio de Arauquita
(Departamento de Arauca)



Estrategia Municipal de
Respuesta a Emergencias



Por otra parte es importante aclarar que en caso de presentarse inundaciones se debe conocer los planes de contingencia ya que esto podría afectar fuentes de agua, alcantarillado, comunicaciones etc, porque es importante que se tenga en cuenta cada recomendación dada por los organismos de socorro y atención de emergencias.

Uno de los puntos principales son los de educación del personal de salud del Hospital San Lorenzo de Arauquita, a través de esto se pretende fortalecer los conocimientos de dichas personas quienes tendrán como tarea ejecutar las acciones pertinentes para dar respuesta a cada una de las situaciones de salud. Para la consecución de este punto en particular se realizarán algunas educaciones con el personal médico y de enfermería quienes tienen como responsabilidad identificar y dar solución a las posibles eventualidades consecuentes a los cambios climáticos que pudieran llegar a presentarse, dichas educaciones se realizarán presencial y magistral con todo el personal de salud implicado se contará con herramientas como videoweam para la proyección de diapositivas que contendrán la información necesaria.

Además de la educación del personal de salud todo este plan no tendría un impacto masivo si no se llega a los usuarios, por esta razón se emplearán momentos de información en general en las horas más concurridas (horas pico), por lo menos una vez por semana, allí se dará a conocer toda la información que fue fortalecida y aprendida previamente, teniendo como un propósito principal el que todos conozcan cómo acceder a la información y que hacer en caso de estar frente a cambios representativos negativamente como consecuencia a los cambios climáticos.

EQUIPO

El hospital San Lorenzo de Arauquita-Arauca realiza actividades en salud de primer nivel, por tal razón cuenta con el recurso humano, físico e insumos correspondientes en las áreas de urgencias, hospitalización, sala de partos, laboratorio clínico, odontología, rayos x, terapia física y respiratoria, psicología y demás equipo interdisciplinario consecuente a nivel de atención en salud primario, nuestra institución está en la capacidad de responder dentro del marco permitido a posibles eventualidades en salud que sean acordes a la capacidad y disponibilidad de insumos, personas, y herramientas para dicho fin.

A [continuación](#) se describe brevemente el equipo o físico con las que el hospital San Lorenzo cuenta actualmente.

EQUIPO AUTOMOTOR






FOR EVALUATION ONLY

Municipio de Araucuita
(Departamento de Arauca)





Estrategia Municipal de
Respuesta a Emergencias

 	
AMBULANCIAS	DOS (02)
UNIDAD MOVIL	UNA(01)
EQUIPO HOSPITALARIO	
BALAS DE OXIGENO 2000lb	VEINTICUATRO (24)
CAMAS URGENCIAS Y OBSERVACION	SEIS (10)
CUNAS URGENCIAS (OBSERVACION)	DOS (02)
CARROS DE PARO	TRES (03)
EQUIPO DEMONITOREO	UNO (01)
CAMAS DE HOSPITALIZACION	QUINCE (15)
EQUIPO DE EKG	UNO (01)
EQUIPO DERX	DISPONIBLE
CAMAS DE HOSPITALIZACION	DIECINUEVE(19)
CUNAS HOSPITALIZACION	NUEVE(09)
SALA DE PARTOS	UNA(01)
MEDICAMENTOS DE URGENCIAS FARMACIA HSLA	DISPONIBLES
VACUNACION HSLA	DISPONIBLE
LABORATORIO CLINICO DE PRIMER NMEL	DISPONIBLE



 "Comprometidos con el bienestar de nuestra gente"

 Calle 21 No 20 - 14
Parque Central
Arauca - Arauca
  (7) 885 7915
(7) 885 7916
  www.esemorenoyclavijo.gov.co

Fecha de elaboración: 01 de junio de 2017

Elaborado por: AIR VISUAL

FOR EVALUATION ONLY

Municipio de Arauquita
(Departamento de Arauca)



Estrategia Municipal de
Respuesta a Emergencias



GES-FO-007
Versión 02

RECURSOS

El hospital san Lorenzo de Arauquita es una entidad pública, por lo que los recursos no son manejados directamente si no como esta previamente establecido, esta institución es parte de la ESE departamental Moreno y Clavijo, por tal razón las acciones se emplearan con la dirección general de dicha entidad.

SE CUENTA CON EL RECURSO HUMANO DE:

MEDICOS GENERALES Y S.S.O TOTAL	ONCE (13).
ENFERMEROS JEFES Y SSO TOTAL	CINCO (06)
AUXILARES DE ENFERMERIA	VEINTISEIS (26)
ODONTOLOGOS	UNO (01)
BACTERIOLOGOS	TRES (03)
CITOESTOLOGA	UNA (01)
PSICOLOGA	UNA (01)
CONDUCTORES	TRES (03)
VIGILANTES	CUATRO (04)
TECNICO DE RX	UNO (01)
FACTURADORES	SIETE (7)

ORGANISMOS DE SOCORRO DE APOYO:



Calle 21 No 20 - 14
Parque Central
Arauca - Arauca



(7) 895 7915
(7) 895 7916



www.esemorenyclavijo.gov.co

"Comprometidos con
el bienestar de nuestra gente"

FOR EVALUATION ONLY

Municipio de Arauquita
(Departamento de Arauca)



Estrategia Municipal de
Respuesta a Emergencias



GES-FO-007
Versión 02

También contamos con el apoyo de los siguientes organismos de socorro del municipio de ARAUQUITA-ARAUCA quienes en momentos de requerirlo apoyaran las labores de la institución y trabajarán en conjunto con el hospital San Lorenzo.

DEFENSA CIVIL: La defensa civil liderada por su presidente Roque Rodríguez, se hará participe con la comunicación de acciones que puedan impactar positivamente los posibles eventos negativos en salud, esto desde la dirección y ejecución de las actividades propias de dicho organismo.

BOMBEROS: El cuerpo voluntario de bomberos liderado por Juan Carlos Agudelo, tendrá participación en este proceso puesto que es parte del actuar propio el trabajo mancomunado del hospital san Lorenzo con este organismo y desde allí también habrá información a toda la población que lo requiera.

El cuerpo de bomberos voluntarios cuenta con la capacidad de atención en inundaciones, rescate y atención a las víctimas en casos de requerirlo. Los organismos trabajan de manera mancomunada buscando un fin general, el cual se centra en la obtención del bienestar de las comunidades y personal de manera individual.

CADENA DE LLAMADO

En el caso que llegase a presentarse un evento desencadenado por los cambios climáticos habrá una cadena de llamado como se especifica a continuación:

La cadena de llamado se encuentra a cargo de los coordinadores del área asistencial a cargo del enfermero profesional ENDER SMITH EREU MENDEZ, quien estará atento a la disponibilidad y al llamado que se le realice, por parte de los celadores quienes están encargados del manejo del celular institucional. Posteriormente el coordinador hará llamado inmediato al personal disponible para cada área en aras de contribuir en los procesos de emergencias y urgencias que se desencadenen en dicho momento. El personal disponible al llamado está informado y reconoce que debe tener una disponibilidad de 24 horas durante este plan de contingencia.

Este plan de contingencia regirá a partir del momento en que empiece este fenómeno

Dado en Arauquita, a los cuatro (07) días del mes abril de 2017.



Calle 21 No 20 - 14
Parque Central
Arauca - Arauca



(7) 855 7915
(7) 855 7916



www.esemorenoyclavijo.gov.co

"Comprometidos con
el bienestar de nuestra gente"