





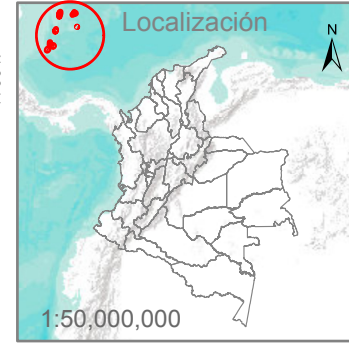


Mapa de Amenaza de Tormenta Tropical Para Periodo de Retorno de Vientos Entre 63 Km/h Y 117 Km/h

Convenciones

-  4.5 A 4.8 AÑOS
-  5.3 A 5.9 AÑOS
-  5.9 A 6.7 AÑOS
-  10 AÑOS

Metología: Tasa de Excedencia



1:2,750,000

INFORMACIÓN DE REFERENCIA
 Elipsoide GRS_1980
 Proyección GCS_Magna
 Primer meridiano Greenwich
 Coordenadas Geográficas:
 Latitud 74° 04' 39.0285"
 Longitud 4° 35' 46.3215"
 Base cartográfica 1:25.000

Fuente:
 I.G.A.C. Base 1:25.000
 Cálculo:
 UNGRD - SCR Año 2018

Fecha: 05/06/2018

