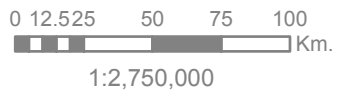
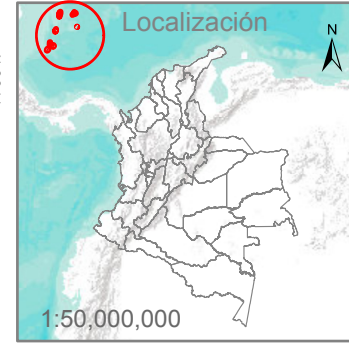




**Mapa de Amenaza
Huracán Categoría 3 Para
Periodo de Retorno de
Vientos Entre
177 Km/h Y 208 Km/h
Convenciones**

 70 Años

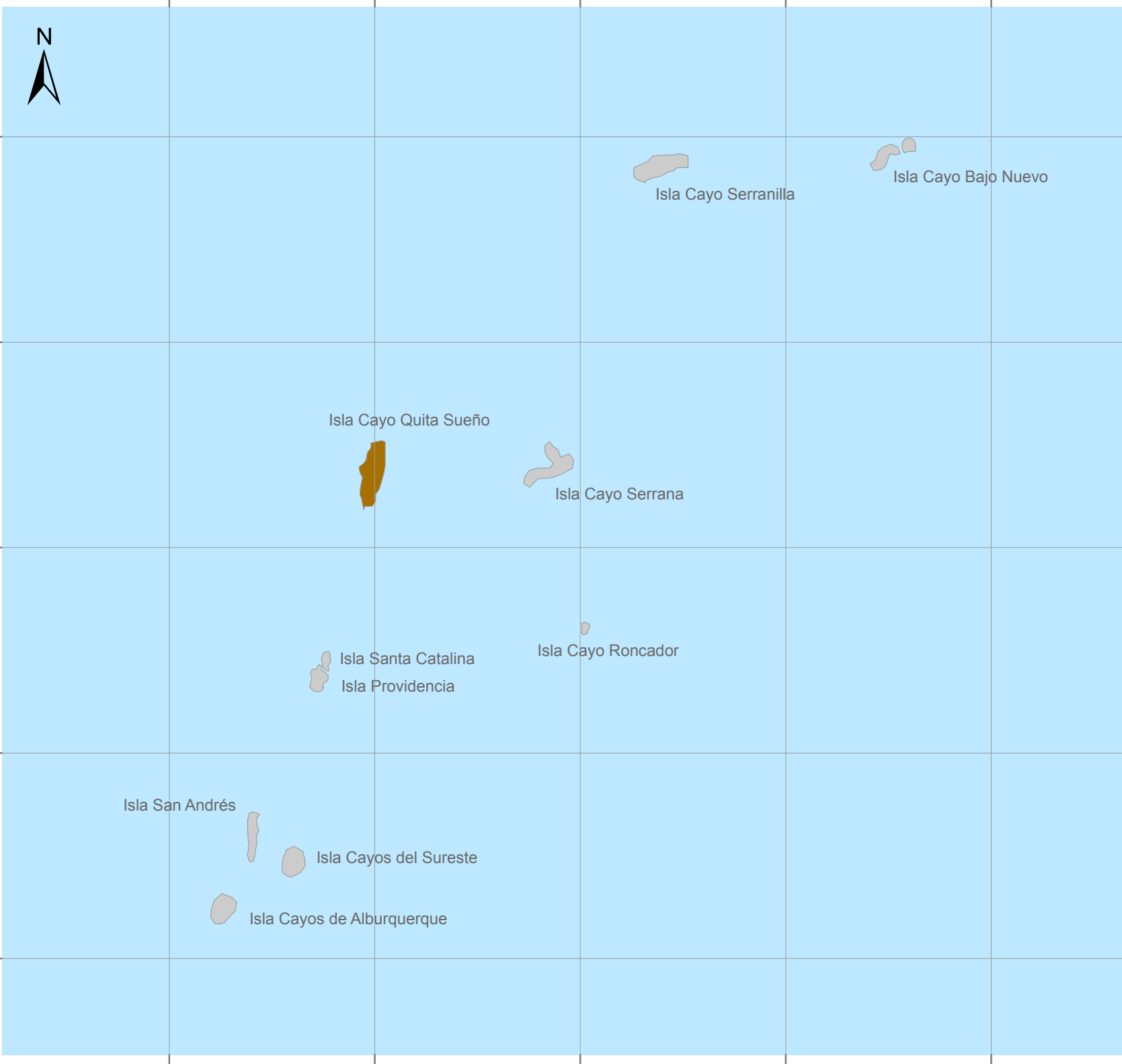
Metología: Tasa de Excedencia



INFORMACIÓN DE REFERENCIA
 Elipsoide GRS_1980
 Proyección GCS_Magna
 Primer meridiano Greenwich
 Coordenadas Geográficas:
 Latitud 74° 04' 39.0285"
 Longitud 4° 35' 46.3215"
 Base cartográfica 1:25.000

Fuente:
 I.G.A.C. Base 1:25.000
 Cálculo:
 UNGRD - SCR Año 2018

Fecha: 05/06/2018



82°00'W 81°00'W 80°00'W 79°00'W 78°00'W

16°00'N
15°00'N
14°00'N
13°00'N
12°00'N