



# Balance General



## \$ 545.675 millones invertidos



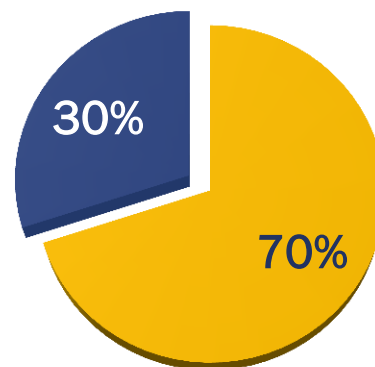
**3.5 millones**

personas beneficiadas directamente

**32** | Departamentos Beneficiados

**645** | Municipios Beneficiados

Distribución porcentual de la inversión  
en Gestión del Riesgo



Conocimiento y Reducción  
del Riesgo  
\$381.189 millones

Manejo de Desastres  
\$ 164.485 millones



Durante el 2016, con la implementación de los procedimientos de Conocimiento y Reducción del Riesgo, logramos reducir en un **24%**, el # de personas afectadas por desastres, en **49%** el número de heridos, en **88%** las viviendas destruidas y en **69%** las viviendas averiadas con respecto al promedio de los últimos 12 años



Visita miembros Junta Directiva FNGRD, Consejo Directivo UNGRD y Junta Directiva Fondo Adaptación al Museo del Saber en Gestión de Riesgo de Desastres. Bogotá D.C.

# Conocimiento del Riesgo





# \$8.487

millones de inversión

## 75

municipios

## 15

departamentos

## 945 mil

personas  
beneficiadas

## Identificación y Caracterización de escenarios de riesgo

8 documentos técnicos




Los planes sectoriales, departamentales y municipales de GRD, podrán incorporar en sus actualizaciones la información técnica de estos documentos.



1. Inundaciones
2. Movimientos en masa
3. Sismo
4. Ciclones Tropicales
5. Riesgo Tecnológico
6. Emanación de gas metano en minería
7. Caída de roca en minería subterránea
8. Inundaciones en minería subterránea

### Análisis y evaluación del riesgo (5 documentos generados)

1



Cartilla de riesgo tecnológico por sustancias peligrosas

2



Identificación de actuaciones y competencias en gestión del riesgo de desastres

3



Estimación probabilista del riesgo por un evento catastrófico

4

Guía: Construyendo territorios seguros



5

Guía para el análisis de la vulnerabilidad social en los estudios de la gestión municipal del riesgo de desastres



### Monitoreo y seguimiento del riesgo

2 proyectos desarrollados en **monitoreo del riesgo**

1. Reducción del riesgo por sismo y tsunami en el Caribe y Pacífico.
2. Evaluación de la amenaza, vulnerabilidad y riesgo por avenidas torrenciales en Salgar



Corporación OSSO

### SISTEMA NACIONAL DE ALERTA POR TSUNAMI

5 millones de habitantes expuestos a la amenaza de tsunami en **46** municipios costeros de **12** departamentos, son los principales beneficiarios de la alianza entre la corporación OSSO y la UNGRD.

### Comunicación del riesgo

### Desarrollo de documentos técnicos



Socialización proyecto de comunicación del riesgo volcánico en Manizales

### Comunicación del riesgo volcánico

<b>35</b> Talleres	<b>7</b> NARIÑO	<b>4</b> CAUCA	<b>16</b> TOLIMA	<b>8</b> CALDAS
<b>466</b> Participantes	<b>102</b> Personas	<b>63</b> Personas	<b>178</b> Personas	<b>123</b> Personas
<b>34</b> Entrevistas	Número de participantes por actores			
	<b>184</b> Instituciones	<b>68</b> Docentes	<b>214</b> Comunidad	



Informe comparativo Fenómeno El Niño 1997-1998 vs 2015-2016



Informe Segunda Temporada de Lluvias 2016



Terminología Sobre Gestión del Riesgo de Desastres-En línea con el marco de acción de Sendai



Una apuesta para comunicar socialmente la gestión del riesgo y comprometer a la comunidad ya las entidades públicas y privadas en su implementación.

### Composición del Museo



Sala de Historia



Sala Memoria



Sala Realidad Aumentada



Sala Caja de Arena

Este espacio busca conservar, registrar y documentar la colección histórica de la implementación de Gestión del Riesgo en Colombia (Ley 1523/2012) con la finalidad de adelantar el proceso de comunicación social para el conocimiento del riesgo de desastres.





# Reducción del Riesgo

**\$372.702**  
millones de inversión

**27**

Departamentos  
beneficiados

**346**

Municipios  
beneficiados

**1.16** millones

personas  
beneficiadas

**Intervención prospectiva**



El 90% de la totalidad de los municipios colombianos cuentan con un Plan de Gestión del Riesgo de Desastres formulado.

314 municipios en 24 departamentos fueron asistidos por la UNGRD.

En 2016, se formalizó el acuerdo COT NO. 005, mediante el cual se definió el marco de la formulación de los Planes de Ordenamiento Departamental, que incorporan la GRD en sus territorios.



Articulación de instrumentos De planificación para la gestión del riesgo de desastres

Guía para la participación comunitaria en la gestión del riesgo de desastres



Ponencia: Desarrollo Sostenible y Cambio Climático - Cartagena

69 Planes Municipales de Gestión del Riesgo de Desastres - PMGRD

223 Fondos Territoriales de Gestión del Riesgo de Desastres - FTGRD

22 Oficinas Territoriales de Gestión del Riesgo de Desastres conformadas

23 Formulaciones de Proyectos de Inversión

18 Estrategias Municipales de Respuesta a Emergencias - EMRE

21 Lineamientos para la incorporación de la GRD en el ordenamiento territorial

### Tour de la prevención - Semana de la reducción

Incorporación del cambio climático en  
la gestión del riesgo de desastres

**Participación  
activa**

Tour de la Prevención - Semana de la  
Reducción

**13 al 21  
de octubre**

#### PARTICIPANTES



**32** departamentos

**64** consejos territoriales

**5** ONGs Internacionales

**1.000** funcionarios

**1.585** asistentes

**1.600** Kit material entregado

**438** Entidades

Esta estrategia permitió establecer un espacio para la difusión, socialización de experiencias y proyectos ejecutados en materia de mitigación y prevención del riesgo de desastres en cada uno de los Departamentos, evidenciándose los avances de la Política Nacional de Gestión del Riesgo.



Tour de la prevención - Semana de la  
Reducción. Barranquilla - Atlántico





### Intervención correctiva

**58** proyectos de infraestructura en **48** municipios y **20** departamentos del país



Durante 2016 fortalecimos nuestro compromiso con el marco de acción de SENDAI “**Invertir en la reducción del riesgo de desastres para la resiliencia**”.



Obras hidráulicas, canalización de quebrada Girón - Santander

### Proyectos de Mitigación del Riesgo


**- 48 proyectos gestionados -**

**18**  
Departamentos

**42**  
Municipios

**1.1 millón**  
Personas beneficiadas

**\$ 268.581 millones**  
Invertidos



Adecuaciones hidráulicas, control inundaciones y canalizaciones



Estabilización de taludes



Intervención y estabilización vial



Equipamiento Institucional



### Obras de adecuaciones hidráulicas, control de inundaciones y canalizaciones



11.600 metros lineales de canales fueron construidos durante el 2016 para reducir el riesgo de inundación en 6 municipios.

#### Antioquia: Tarazá



Construcción de redes de acueducto y alcantarillado del barrio San Nicolás.

**6.000** Personas beneficiadas  
**\$3.500 millones** Inversión  
**Finalizado** Estado actual

#### Arauca: Saravena



Recuperación de orillas en el río Arauca y control inundaciones

**2.300** Personas beneficiadas  
**\$5.236 millones** Inversión  
**Finalizado** Estado actual

#### Boyacá: Chiquinquirá



Construcción compuertas de Tolón y adecuación hidráulica.

**72.274** Personas beneficiadas  
**\$1.523 millones** Inversión  
**Finalizado** Estado actual

#### Cauca: Timbiquí



Construcción contención margen derecha de la quebrada Agua de Dios.

**4.000** Personas beneficiadas  
**\$3.414 millones** Inversión  
**Finalizado** Estado actual

#### Cesar: Gamarra



Construcción terraplén transitable entre corregimiento de Puerto Mosquito y El Contento.

**1.4000** Personas beneficiadas  
**\$1.565 millones** Inversión  
**Finalizado** Estado actual

### Obras de adecuaciones hidráulicas, control de inundaciones y canalizaciones

#### Caquetá: Florencia

Construcción de obras de adecuación hidráulica y recuperación de orillas

**36.350**  
Personas  
beneficiadas

**8.500 millones**  
Inversión

**Finalizado**  
Estado  
actual



#### Santander: Girón

Construcción de obras de mitigación en río Frío.

**50.000**  
Personas  
beneficiadas

**\$ 14.107 millones**  
Inversión

**Finalizado**  
Estado  
actual



### Obras de adecuaciones hidráulicas, control de inundaciones y canalizaciones

#### Magdalena: El Retén



Recuperación de la capacidad hidráulica en la parte baja del río Fundación.

**3.300** Beneficiados    **\$14.351 millones** Inversión    **Finalizado** Estado actual

#### Magdalena: San Sebastián



Construcción de obras y control de inundación

**7.800** Beneficiados    **\$4.000 millones** Inversión    **Finalizado** Estado actual

#### Antioquia: Itagüí



Construcción de obras hidráulicas primera etapa canalización de quebrada Zanjón del Alto.

**5.000** Beneficiados    **\$14.315 millones** Inversión    **800 mts** Lineales

#### Cauca: Miranda



Construcción canal de aguas para la mitigación del riesgo en el barrio Suerte Cuarenta.

**675** Beneficiados    **\$1.610 millones** Inversión    **643 mts** Lineales

#### Magdalena: San Sebastián



Construcción de obras y control de inundación

**2.200** Beneficiados    **\$5.820 millones** Inversión    **2.100 mts** Lineales

#### Antioquia: Itagüí



Construcción de obras y control de inundación

**26.000** Beneficiados    **\$6.221 millones** Inversión    **2.500 mts** Lineales

### Obras de estabilización de taludes

#### Santander: Bucaramanga

Construcción de obras de estabilización en sectores con amenaza de remoción en masa en la comuna 8.

<b>4.400</b> Personas beneficiadas	<b>\$10.000 millones</b> Inversión	<b>Finalizado</b> Estado actual
--	---------------------------------------	---------------------------------------



Después de las inundaciones, el evento de remoción en masa es el segundo factor que más afecta a la población colombiana. Durante 2016 beneficiamos a más de 300.000 personas reduciendo su riesgo frente a deslizamientos.

#### Cauca: Popayán



Construcción obras hidráulicas, canalización quebrada Zanjón y obras biomecánicas en Sector río Molino

<b>280.000</b> Beneficiados	<b>\$292 millones</b> Inversión	<b>Finalizado</b> Estado actual
--------------------------------	------------------------------------	------------------------------------

#### Cundinamarca: La Vega



Construcción obras hidráulicas, canalización quebrada Zanjón y obras biomecánicas en Sector río Molino

<b>675</b> Beneficiados	<b>\$1.610 millones</b> Inversión	<b>Finalizado</b> Estado actual
----------------------------	--------------------------------------	------------------------------------





### Obras de intervención y estabilización vial



#### Antioquia: Salgar



Intervención de la vía urbana ubicada en el barrio La Habana en el municipio de Salgar

**17.600**

Personas  
beneficiadas

**\$864 millones**

Inversión

**Finalizado**

Estado  
actual

#### Norte de Santander: Toledo, Labateca, Chitagá y Cárcota



Intervención vial en vía Presidente Pamplona ruta 5505 que interconecta varios municipios.

**36.500**

Personas  
beneficiadas

**\$3.775 millones**

Inversión

**Finalizado**

Estado  
actual



### Obras de equipamiento institucional



#### La Guajira: Uribia

Construcción del centro de acopio con sistema autosostenible sector Puerto Estrella.

**12.950** Beneficiados      **\$1.228 millones** Inversión      **Finalizado** Estado actual



#### La Guajira: Paraguachón

Construcción puesto de salud en el corregimiento de Paraguachón. Municipio de Maicao, departamento de La Guajira.

**6.284** Beneficiados      **\$388 millones** Inversión      **Finalizado** Estado actual





### Intervención ante la vulnerabilidad

10 proyectos gestionados en materia de intervención de la vulnerabilidad/ 9 mil personas beneficiadas

**\$51.000 millones**

#### Caldas: Chinchiná



Construcción de 40 viviendas

200 Beneficiados | \$4.100 millones Inversión | FINALIZADO Estado actual

#### Chocó: Quibdó



Construcción de 77 viviendas y urbanismo

385 Beneficiados | \$3.653 millones Inversión | FINALIZADO Estado actual

#### Córdoba: Puerto Libertador



Construcción de 280 viviendas y urbanismo

1980 Beneficiados | \$13.000 millones Inversión | FINALIZADO Estado actual

### Protección Financiera

Se diseñó y se puso a disposición el documento técnico que incorpora el componente de **gestión del riesgo de desastres en la definición de los mecanismos financieros para la transferencia del riesgo.**

**152 servidores públicos** fueron capacitados en **aseguramiento de bienes inmuebles públicos** en Cundinamarca, Boyacá y Norte de Santander.

GUÍA DE ASEGURAMIENTO BIENES INMUEBLES PÚBLICOS Y LA TRANSFERENCIA DEL RIESGO

Guía de aseguramiento BIENES INMUEBLES PÚBLICOS Y LA TRANSFERENCIA DEL RIESGO



# Manejo de Desastres





Bambi bucket utilizado para la extinción de incendios forestales en el territorio nacional

**\$164.485**  
 millones de inversión

**32**

departamentos  
 beneficiados

**224**

Municipios  
 beneficiados

**1.4 millones**

personas  
 beneficiadas

## Preparación para la respuesta y para la recuperación

### Fortalecimiento de la capacidad institucional

9



Bambi Bucket

10



Piscinas

44



Sistemas de Alerta  
 Temprana

9



Equipos Telecomunicación

16



Máquinas Amarillas

5



Centros Regionales GRD



El Sistema Nacional de Gestión de Riesgo de Desastres invirtió cerca de **\$8.000 millones** en fortalecimiento de las capacidades de extinción de incendios de cobertura vegetal.

## Simulacro Nacional



**5 SIMULACRO**  
**NACIONAL**  
 DE RESPUESTA A EMERGENCIAS  
**26.10.16**  
 ¡ Me informo, planifico y respondo !

**32 Departamentos**

3.703 Entidades  
 públicas

508 Municipios activaron  
 la sala de crisis

**637 Municipios**

4.839 Entidades  
 privadas

528 municipios  
 convocaron su CMGRD

1.471 Organizaciones  
 comunitarias

637 EMRE puestas  
 a prueba

## SIMEX - Ejercicio de simulación



Acto de instalación SIMEX Colombia 2016



**780**  
 participantes

**SIMEX**  
**Colombia 2016**

26 - 30 Sept 2016 Bogotá - Colombia

25 países participantes

8 meses de planeación

5 días de ejecución

60 horas activación

### Ejecución para la respuesta a Emergencias



**\$68.747**  
 millones

- Asistencia Humanitaria de Emergencias
- Alojamiento Temporales
- Subsidios de Arriendo
- Agua y Saneamiento Básico



La asistencia humanitaria de emergencia cumple con estándares internacionales y se moviliza en menos de 72 horas.

#### Resumen de afectación vigencia 2016

Departamentos afectados	32	Viviendas averiadas	36.427
Municipios afectados	801	Viviendas destruidas	976
Número de registros	4.907	Familias fallecidas	218.138
Personas fallecidas	475	Personas afectadas	981.758
Personas heridas	1.010	Personas desaparecidas	39

 Atención por inundaciones en Algarrobo (Magdalena)





### Asistencia Humanitaria de Emergencia



**130.983\***  
AHE Alimentaria



**4.763**  
kits cocina



**65.711**  
kits aseo



**12.354**  
colchonetas



**79.778**  
hamacas



**87.838**  
toldillos

### Alojamientos temporales

**18**  
municipios  
atendidos

**12**  
departamentos  
atendidos



**1.164**  
familias



**1.757**  
subsídios

### Agua y saneamiento básico



**452 millones**  
de litros de agua  
distribuidos



**341**  
carrontanques  
movilizados



**962**  
tanques  
almacenamiento



### Cierre de temporada seca y fenómeno de El Niño

**\$ 1.6 billones**

MONTO INVERTIDO POR EL GOBIERNO NACIONAL DURANTE EL PERIODO 2014-2016



El suministro de agua a través de carrotanques movilizados por la UNGRD, permitió atender de manera efectiva los municipios afectados por racionamiento y desabastecimiento de agua.

719 municipios atendidos en 28 departamentos

367 Declaratorias de Calamidad

6.388 incendios atendidos de 188.650 hectáreas

237 municipios presentaron desabastecimiento de agua

#### 1. Fase de Prevención

66%

- 15 pozos construidos
- 150 redes de acueducto y alcantarillado
- Entrega de kits contra incendios forestales

#### 2. Fase de Atención

24%

- 26 proyectos de redes de acueducto y/o alcantarillado y reservorios
- 691 carrotanques en 18 Departamentos.
- 179.105 kits alimentarios entregados

#### 3. Fase de Recuperación

10%


- 240 jagüeyes construidos
- 122 pozos construidos
- 74.104 toneladas de alimento para ganado entregadas

### Atención segunda temporada de lluvias 1 DE SEPTIEMBRE A 14 DE DICIEMBRE

#### AFECTACIÓN

**28** Departamentos      **326** Municipios

**519** Eventos Presentados



#### ATENCIÓN

<b>700 toneladas</b> Asistencia Humanitaria de Emergencia	<b>15 mil personas</b> SNGRD participantes	<b>180 equipos</b> Maquinaria amarilla empleados
--	--	---

**\$ 18.100** Millones de inversión

### Situación atípica Chocó - 15 DE OCTUBRE A 13 DE NOVIEMBRE

#### AFECTACIÓN

**Desbordamientos de los ríos**

- San Juan
- Condoto
- Tamaná
- Bochoramá
- Medio San Juan

#### ATENCIÓN

-  **22** Municipios
-  **21.963** Familias
-  **561.708** Litros entregados
-  **19** Maquinaria amarilla
-  **11.147** horas alquiler maquinaria
-  **22.180** Kits AHE - alimentaria
-  **88.720** Kits AHE - No alimentaria

**\$12.587** Millones de inversión

### Temporada de huracanes

#### Huracán Matthew

- 29 DE SEPTIEMBRE AL 5 DE OCTUBRE -

#### AFECTACIÓN

<b>5</b> Departamentos	<b>21</b> Municipios	<b>26548</b> Familias afectadas
---------------------------	-------------------------	------------------------------------

#### CONSOLIDADO ATENCIÓN

-  **21** Municipios
-  **26.081** Kits Alimentarios
-  **221.748** Kits No alimentarios
-  **4.157.724** Litros de agua
-  **0** personas fallecidas
-  **0** personas desaparecidas

 Desde el año 1.842 no se presentaba un Huracán de categoría 5 en el Mar Caribe

#### Huracán Otto


- 19 DE NOVIEMBRE A 22 DE NOVIEMBRE -

#### ATENCIÓN

<b>1</b> Departamentos	<b>2</b> Municipios
---------------------------	------------------------

#### CONSOLIDADO ATENCIÓN

-  **535** Miembros del SNGRD
-  **10** Tanques de agua
-  **1** Planta potabilizadora
-  **2** motobombas
-  **2** Carrotanques
-  **17** refugios
-  **4** bodegas
-  **5.000** frazadas

 La oportunidad y eficacia en la preparación a este huracán dejó como resultado CERO afectaciones en vidas, bienes y servicios.



### Apoyo emergencia: Sismo Ecuador

#### AFECTACIÓN

**Magnitud**  
Sismo **7.8**

**Profundidad**  
**10 Km**

**6** Provincias afectadas

#### CONSOLIDADO ATENCIÓN



**133** Miembros del SNGRD



**45.9** ton. Equipos de rescate



**621** ton. Asistencia humanitaria



**8** acelerógrafos



**1** Buque movilizado



**525** Personas repatriadas



**11** Colombianos fallecidos  
(6 repatriados)

**\$ 118 millones** fueron donados por los colombianos a través de la cuenta “**todos por Ecuador**”

#### APOYO SNGRD

**\$ 422** Millones de Inversión



Gobierno Colombiano visita Manta, Ecuador tras sismo.

### Operación accidente aéreo: La Unión – Antioquia – 28 DE NOVIEMBRE

#### EVENTO

Accidente del avión RJ8 de la empresa Bolivariana LAMIA, accidente ocurrido en el Cerro Gordo, municipio la Unión departamento de Antioquia, el cual transportaba **77 pasajeros**.

#### CONSOLIDADO RESPUESTA



**342** Miembros del SNGRD



**16** Horas de operación



**71** Cuerpos repatriadas



**6** Heridos rescatados

#### RESPUESTA SNGRD



Coordinación de la operación de búsqueda y rescate por  
Director de la UNGRD.

### Ejecución de la recuperación

**\$ 71.633** Millones de Inversión

**32** Departamentos

**\$5.342 millones**  
 Materiales de  
 construcción

**\$40.160 millones**  
 Agua y saneamiento  
 básico

**284** Municipios

**\$9.800 millones**  
 Transferencias  
 económicas

**\$40.160 millones**  
 Obras civiles de  
 emergencia

#### Materiales de construcción



Rehabilitación  
 de viviendas

**128** Municipios

**17** Departamentos

#### Transferencias económicas



Beneficiados

**12**  
 Departamentos

Acciones para el restablecimiento de las condiciones normales de vida mediante la rehabilitación, reparación o reconstrucción del área afectada, los bienes y servicios interrumpidos o deteriorados y el restablecimiento e impulso del desarrollo económico y social de la comunidad.



Ejecución obras de emergencia.  
 Capitanejo Santander.





### Agua y saneamiento básico



Planta potabilizadora Manaure Guajira.

Beneficiados

255 Municipios

15 Departamentos



Mediante la entrega de más de 2 mil reservorios se mejora la disponibilidad de agua en las fincas de pequeños productores y agricultores

#### ACCIONES ADELANTADAS



15 Pozos construidos  
5 en Boyacá - 10 en Sucre



2.111 reservorios  
206 municipios - 14 departamentos  
90% de avance



12 soluciones de agua integral  
La Guajira



5 proyectos medios de vida  
Comunidades La Guajira



1 Acueducto y alcantarillado rehabilitado  
Salgar



# Principales intervenciones

*Colombia menos vulnerable, comunidades más resilientes*



\$ 1.046 Millones en 13 puentes



Pavimentación  
vía La Habana  
Recuperación malta vital en zona rural



OBRA DE MITIGACIÓN  
Chorros de Silva  
Canalización y enrocado  
de 2.300 mts de la quebrada



Inversión Total  
**\$ 35.000 millones**

Habitantes Beneficiados 17.608

**CONSTRUCCIÓN**

**6** Puentes Peatonales

- La Chaquira
- La Margarta
- La Palomera
- El Zinc
- La Angella
- La Granizo

**REPARACIÓN**

**6** Puentes Vehiculares

- Cuando Hospital
- Julián Uribe
- La Trinitaria
- Pecoripo
- Chaquiro

Construcción  
**Parque Principal**

Inversión: \$3.500 Millones

**100%**  
Avance total  
en línea de Infraestructura

**CONSTRUCCIÓN**  
Agua y saneamiento

Acueducto y alcantarillado  
en la Habana y la Florida

1 PSAR y 1 PDAP en la Margarta

**PLANTA**  
Petalizadora  
DE AGUA

\$ 1.599 Millones

**INSTALACIÓN**

**S.A.T**

- 7 Puntos de sirena
- 1 Repetidora
- 1 Punto de control
- 5 Señales de monitoreo de nivel
- 10 radiostaciones

La Fase de atención se cumplió en los primeros 15 días con un costo de \$3.570 millones de pesos.

**Vivienda**

**3 Proyectos para 278 familias**  
**\$24.086 Millones Invertidos**



**100%**  
Avance total  
en línea de vivienda

**100%**  
Avance total  
Acueducto y alcantarillado  
La Florida

**Fase de recuperación**  
Inicio Mayo de 2015  
Finaliza Mayo de 2017  
24 meses de ejecución

**Agropecuario**

- 23** Módulos para beneficio de café
- 49** Marquesinas construidas
- 47** Ramadas construidas con composteras y tratamiento de aguas mieles
- 106** Animales entregados
- 1.920** Bultos de fertilizante entregados
- 150** Cafeteros capacitados
- 2.600** Colinos de plátano entregados
- 20.000** Almácigos de café entregados
- 52** Muestras de suelo realizadas
- 37** Equipos para proceso de beneficio húmedo

**\$1.200 Millones** Para 122 Familias Afectadas

**100%** Avance total  
en línea agropecuaria



### Cierre proceso de recuperación Santander -SISMO 10 DE MARZO DE 2015 -

#### Atención

**\$ 41.000** Millones de Inversión

 **2** Departamentos  **9** Municipios



**1.659** millones AHE  
Alimentos, colchonetas y frazadas



**\$2.200** millones - Banco Maquinaria  
Amarilla  
9.659 horas de servicio



**\$ 858** millones SUBSIDIOS DE ARRIENDO  
Alimentos, colchonetas y frazadas



**629** VIVIENDAS



**\$ 9.200** millones  
AUTORREPARACIÓN DE VIENDAS  
Familias beneficiadas con entrega de materiales de obra



Recuperación emergéncia por sismo en Santander.



# Proyectos Estratégicos



# Subcuenta San Andrés, Providencia y Santa Catalina



### Líneas de intervención

#### 1. Educación

- Financiación de Créditos Condonables de Educación Superior
- Implementación de un Curso de Fundamentación en Ciencias Básicas

#### 2. Infraestructura

- Construcción de un Alcantarillado Sanitario Sector de Natania -San Andrés Isla.

#### 3. Vivienda

- Construcción de 364 soluciones habitacionales-San Andrés y Providencia.

#### 4. Proyectos Productivos:

- Implementación de un Call-Center en San Andrés como fuente de empleo alternativo
- Entrega de Subsidios Aéreos para los Trayectos entre San Andrés y Providencia.
- Entrega de Subsidios de Combustible Marino para Embarcaciones industriales.

#### 5. Proyectos Sociales

- Consolidación de una ruta metodológica de transición energética.



Visita Presidente Juan Manuel Santos Calderón a nuevas instalaciones turísticas en Providencia .

### Fuentes de Financiación

- **\$131 Mil millones Del Presupuesto General de la Nación (PGN-Ministerio de Hacienda), ejecutados por la UNGRD.**
- **\$70 Millones de USD del Crédito con el BID, ejecutados por FINDETER**



# Fondo para el Desarrollo del Plan Todos Somos PAZcífico

*Colombia menos vulnerable, comunidades más resilientes*

Estrategia del Gobierno Nacional para llevar al pacífico colombiano soluciones de agua, saneamiento básico, energía y conectividad, con financiamiento de la banca multilateral por **US\$400 millones**.



### Avances

#### Agua y saneamiento

Buenaventura, Quibdó, Guapi y Tumaco **US\$251 millones**

#### Energía

Interconexión y soluciones de energía renovable para municipios del litoral pacífico **US\$91 millones**

#### Conectividad – agua y saneamiento

Muelles y soluciones de agua y saneamiento en el pacífico sur. **US\$40 millones**

En el año 2016 se generaron espacios de socialización de proyectos teniendo en cuenta la importancia de la vinculación de las comunidades y administraciones locales.

*En marzo/2017 se suscribieron 2 contratos de préstamo por US\$358.1 millones, quedando por suscribir US\$41.9 millones.*

### Proyectos aprobados

#### Tumaco

Proyecto integral de acueducto, que aumentará la cobertura en la isla continente de un 25% a un 50%, beneficiando a más de **100 mil habitantes**.

Inversión: **\$20.449 millones**.

#### Buenaventura

Construcción tanques de almacenamiento de Venecia y Loma Alta, beneficiando a más de **390 mil habitantes**.

Inversión: **\$58.221 millones**.

#### Quibdó

Proyecto de optimización y ampliación del alcantarillado fase I, que aumentará la cobertura del alcantarillado del 15% al 51%,  
Inversión: **\$82,847 millones**.





# Cooperación Internacional

*Colombia menos vulnerable, comunidades más resilientes*



# \$ 7.700

## Millones invertidos

# 4

Departamentos  
beneficiados

# 8

Municipios  
beneficiados

# 23 mil

Personas  
beneficiadas

# 9 Proyectos

# 24 Cooperantes

## Gestión de La Cooperación Nacional e Internacional

Se gestionaron 9 Proyectos con los siguiente socios

A través del Plan Estratégico de Cooperación Internacional -PECI los distintos socios han contribuido en distintas escalas al fortalecimiento de las entidades del SNGRD

- ✓ Naciones Unidas (FAO,OCHA,OIM,ACNUR)
- ✓ Movimiento Internacional de la Cruz Roja (FICR, Cruz roja alemana, Cruz roja española)
- ✓ Dirección General de Ayuda Humanitaria. (DG ECHO)
- ✓ ONG Internacionales (Helpage, Federación luterana mundial)
- ✓ Instituto Deltares
- ✓ Sector Académico

### Relaciones Internacionales

Presidencia regional de Colombia de  
INSARAG de las Américas 2016

Se realizó en Bogotá la XV **reunión del grupo regional INSARAG** y III consulta **UNDAC**.

Presidencia Pro-Tempore de  
CAPRADE

Se elaboró la Estrategia Andina de  
Gestión del Riesgo de Desastres



Reunión binacional Colombia -China, Instalaciones UNGRD. Bogotá.

### Apoyo internacional a emergencias

**Ecuador:**  
Terremoto  
ocurrido en  
el mes de  
Abril.

La UNGRD activo  
los Protocolos  
Internacionales  
de Emergencia

**Haití:** Huracán  
Matthew,  
Octubre.

### Eventos Internacionales

- Reunión global Directivos del Grupo Asesor Internacional de Operaciones de Búsqueda y Rescate – INSARAG y UNDAC (Febrero de 2016, Ginebra- Suiza).
- Cumbre Humanitaria Mundial (Mayo de 2016, Estambul, Turquía).



**“Colombia contará con un Equipo clasificado por INSARAG, que contribuirá con la capacidad de respuesta de nuestro país y la región de las Américas”.**

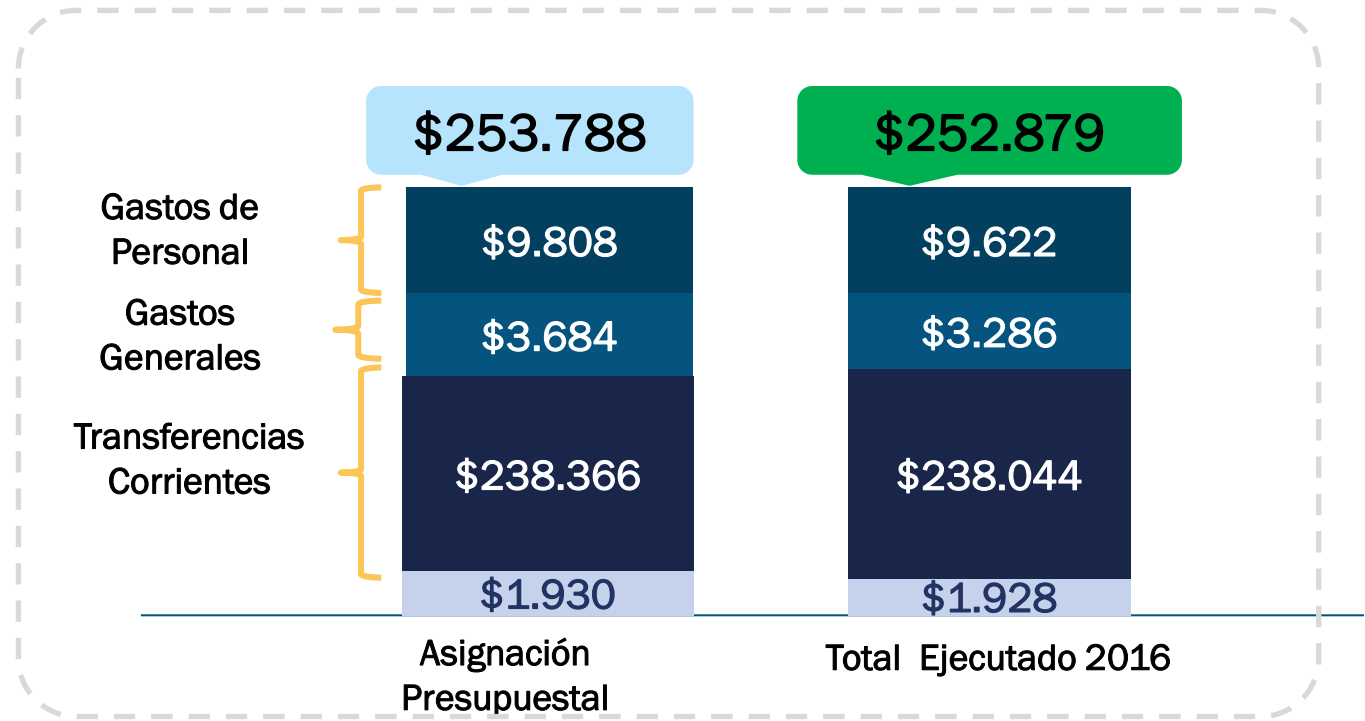




# Gestión Institucional

### Ejecución Presupuestal

**99.6%**  
**EJECUCIÓN TOTAL**  
**PRESUPUESTO**  
**2.016**



\*Cifras en millones de pesos

**\$252.879 millones ejecutados**

**99,6%**  
 \$250.951 millones  
 Gastos de  
 funcionamiento

**99,9%**  
 \$1.930 millones  
 Gastos de  
 Inversión

## Sistema Integrado de Planeación y Gestión



En Marzo de 2016, le fue otorgada a la UNGRD la certificación HSEQ (Health, Security, Environment, Quality)

## Sistemas de Información



Aplicativo para facilitar la participación ciudadana en la Gestión del Riesgo de Desastres

Diseño e implementación del aplicativo que permite estructurar el plan de acción, así como realizar seguimientos y actualizaciones dinámicas, generando reportes e informes en línea.

La UNGRD, inició el proyecto de arquitectura empresarial que busca incorporar innovación tecnológica a los procesos de gestión del riesgo de desastres en asocio de la Universidad de los Andes





# Información y prensa en la Gestión del Riesgo

*Colombia menos vulnerable, comunidades más resilientes*



Atención a medios de comunicación, por activación de apoyo por sismo Ecuador. Bogotá D.C.



**2.650** Publicaciones en medios de comunicación (Radio, Televisión, Impresos e Internet)

**469** Boletines de prensa

**10** Ruedas de prensa

**10** Campañas Institucionales

**120** Proyectos de Diseño Gráfico

**57** Proyectos Audiovisuales



Con estas acciones se comunicó y facilitó el acceso oportuno a la información sobre los acontecimientos más importantes de la gestión del riesgo de desastres de Colombia.

### FACEBOOK



**20.968** Seguidores  
**1.200** Personas alcanzadas

### YOU TUBE



**3.690** suscriptores  
**2.135.806** Reproducciones

### TWITER



**41.454** Seguidores  
**4.000.000** Personas alcanzadas

### FLICKR



**2.996** Fotos subidas  
**16** Galerías





# Gestión Jurídica

*Colombia menos vulnerable, comunidades más resilientes*





### Procesos judiciales

Con los 215 procesos judiciales de la vigencia 2016 se alcanzaron 430 procesos activos.

El 80% corresponde a procesos relacionados con reparaciones directas relacionadas con el apoyo económico de millón quinientos establecido en la Resolución 074 de 2011.

### Tutelas


Con la implementación de la Política de prevención del daño antijurídico se obtuvo un decrecimiento del 52% en las acciones de tutela, presentándose tan solo 212 tutelas.

La mayor participación se dio por solicitud del derecho a la vivienda en Bucaramanga en Santander y en el municipio de Andes en Antioquia.



## Gestión Peticiones, quejas, reclamos y solicitudes 2016

Canal de atención	Correspondencia	Teléfono	Correo electrónico	Presencial
 2654 100%	 477 18%	 352 13%	 1755 66%	 70 3%

Clasificación de Requerimiento por tema	Consultas de Información	Traslados por competencia	Quejas	Denuncias	Felicitaciones
	 1079 41%	 1558 59%	 2 0.1%	 13 0.5%	 2 0.1%

### ESTADO DE LAS SOLICITUDES



CERRADAS 2575



EN TRAMITE 79



GESTIÓN 97%





# Control Interno

*Colombia menos vulnerable, comunidades más resilientes*

### Principales Logros

**166**  
 Asesoría y  
 Acompañamiento


**54**  
 Evaluación y  
 seguimiento

**98**  
 Enlaces con  
 entes externos

**103**  
 Valoración de  
 Riesgos


**19**  
 Actividades fomento  
 cultura y control

**440 Actividades**

 **Fenecimiento de la cuenta por parte de la Contraloría Delegada de Gestión Pública e Instituciones Financieras**

 **Se adelantó la Auditoría Interna con un resultado satisfactorio**

 **4.99 de 5 en la evaluación del Sistema de Control Interno Contable**

 **97.45% en la evaluación del Departamento Administrativo de la Función Pública.**



**Día Nacional - Lucha contra la Corrupción.**

# “Colombia menos Vulnerable con Comunidades más Resilientes”

## Muchas Gracias

Unidad Nacional para la Gestión del Riesgo de Desastres  
Avenida Calle 26 N° 92 – 32 Edificio Gold 4 – Piso 2

---

 GOBIERNO DE COLOMBIA

---

*Colombia menos vulnerable, comunidades más resilientes*