




| | | | | | | | |
|--|--|--|--|--|--|--|---------------------|
|  CONSORCIO URABÁ 2009 INGENIERIA Y GEOTECNICOS |  CORPORACION PARA EL DESARROLLO SOSTENIBLE DEL URABA <small>COMISION DE AMENSAJAS Y RESESOS DE CORONA NATURAL Y ENTORNO DEL AREA URBANA DEL MUNICIPIO DE DABEIBA COMO HERRAMIENTA FUNDAMENTAL EN LA PLANIFICACION DEL TERRITORIO</small> | LOCALIZACION:  | MODIFICACIONES: FECHA: _____ NOMBRE INGENIERO RESPONSABLE: _____ OBSERVACIONES: _____ | CONSORCIO URABA 2009 ELABORO: CARLOS JAVIER SAINEA MAT. 15202-096514 BYC REVISO: JAVIER ANTONIO MILAN LÓPEZ MAT. 25202-32879 CUD | CORPOURABA REVISO: _____ REVISO: _____ | MUNICIPIO DE DABEIBA | ESPECIALISTA: _____ |
| | | | | | | G-6 VULNERABILIDAD POR INESTABILIDAD DE MARGENES RIO SUCIO - QUEBRADA DESMONTADORA | FECHA: FEBRERO 2010 |
| CONSORCIO URABÁ 2009 | | CONSORCIO URABÁ 2009 | | ESCALA: 1: 4000 | | TITULO: 1/1 | |