
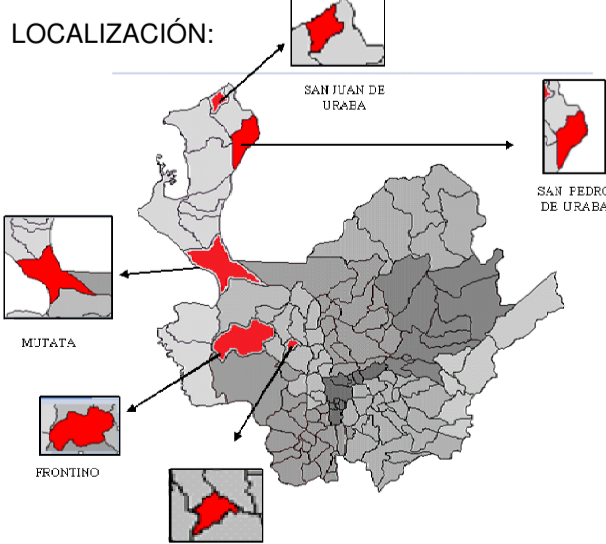
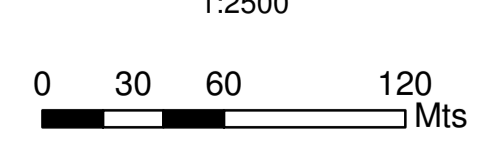


**LEYENDA TEMÁTICA**  
**COBERTURA\_VEGETAL**

- B1a Bosque natural de ribera intervenido de protección producción
- B1b Bosque natural de tierra firme intervenido de protección producción
- P1a Pastos naturales sin manejo para la ganadería extensiva
- R1a Rastrojos altos en zonas de barbecho de protección
- R1b Rastrojos bajos en zonas de barbecho de protección
- A1a Cultivos temporales tecnificados de producción
- A1b Cultivos de pan coger no tecnificados de producción
- Cu Centro urbano
- Zona urbana

**CONVENCIONES GENERALES**

- MANZANAS
- RIO
- CAÑO
- QUEBRADAS
- EJE\_VIAL
- CURVAS DE NIVEL
- PRIMARIAS
- SECUNDARIAS

| <br>CONSORCIO JAM - IGR | <p><b>CORPORACIÓN PARA EL DESARROLLO SOSTENIBLE DEL URABÁ</b></p> <p>ZONIFICACIÓN DE AMENAZAS Y RIESGOS DE ORIGEN NATURAL EN LAS ÁREAS URBANAS DE LOS MUNICIPIOS DE FRONTINO, GIRALDO, SAN JUAN DE URABÁ, Y SAN PEDRO DE URABÁ, Y EN LOS CENTROS POBLADOS DE PAVARANDOCITO Y BELÉN DE BAJIRÁ DEL MUNICIPIO DE MUTATÁ COMO HERRAMIENTA FUNDAMENTAL EN LA PLANIFICACIÓN DEL TERRITORIO</p> | <p>LOCALIZACIÓN:</p>  | <p>COORDENADAS:</p> <p>Sistema de Proyección: MAGNA_Colombia_Oeste<br/>         Proyección: Transversa_Mercator<br/>         Meridiano Central: +77 07750792<br/>         Factor de Escala: 1.00000000<br/>         Latitud de Origen: 4.59620042<br/>         Unidad Lineal: Metros</p> | <p>MODIFICACIONES Y OBSERVACIONES</p> <table border="1" style="width: 100%; border-collapse: collapse;"> <thead> <tr> <th>FECHA</th> <th>MODIFICACIÓN</th> <th>INGENIERO RESPONSABLE</th> </tr> </thead> <tbody> <tr> <td> </td> <td> </td> <td> </td> </tr> <tr> <th>FECHA</th> <th>MODIFICACIÓN</th> <th>INGENIERO RESPONSABLE</th> </tr> <tr> <td> </td> <td> </td> <td> </td> </tr> </tbody> </table> | FECHA | MODIFICACIÓN | INGENIERO RESPONSABLE |  |  |  | FECHA | MODIFICACIÓN | INGENIERO RESPONSABLE |  |  |  | <p>CONSORCIO JAM - IGR</p> <p>ELABORÓ: _____<br/>         ING. FREDDY VALCARCEL MONTAÑEZ<br/>         M.P. No. 14.028 M.A.</p> <p>REVISÓ: _____<br/>         ING. JAVIER ANTONIO MILLAN LOPEZ<br/>         M.P. No. 25202-32873 CND</p> <p>REVISÓ: _____</p> <p>REVISÓ: _____</p> <p>REVISÓ: _____</p> <p style="text-align: center;">CORPOURABÁ</p> | <p>CENTRO POBLADO BELÉN DE BAJIRÁ MUNICIPIO DE MUTATÁ</p> <p>FECHA: ABRIL DE 2012</p> <p>CONTIENE:<br/>         MAPA DE COBERTURA VEGETAL BELÉN DE BAJIRÁ</p> <p>PLANO: 6</p> <p>ESCALA: 1:2500</p>  <p>ARCHIVO:</p> |
|--|--|--|--|---|-------|--------------|-----------------------|--|--|--|-------|--------------|-----------------------|--|--|--|--|---|
| FECHA  | MODIFICACIÓN   | INGENIERO RESPONSABLE  |  |   |       |              |                       |  |  |  |       |              |                       |  |  |  |  |   |
|  |  |  |  |   |       |              |                       |  |  |  |       |              |                       |  |  |  |  |   |
| FECHA  | MODIFICACIÓN   | INGENIERO RESPONSABLE  |  |   |       |              |                       |  |  |  |       |              |                       |  |  |  |  |   |
|  |  |  |  |   |       |              |                       |  |  |  |       |              |                       |  |  |  |  |   |