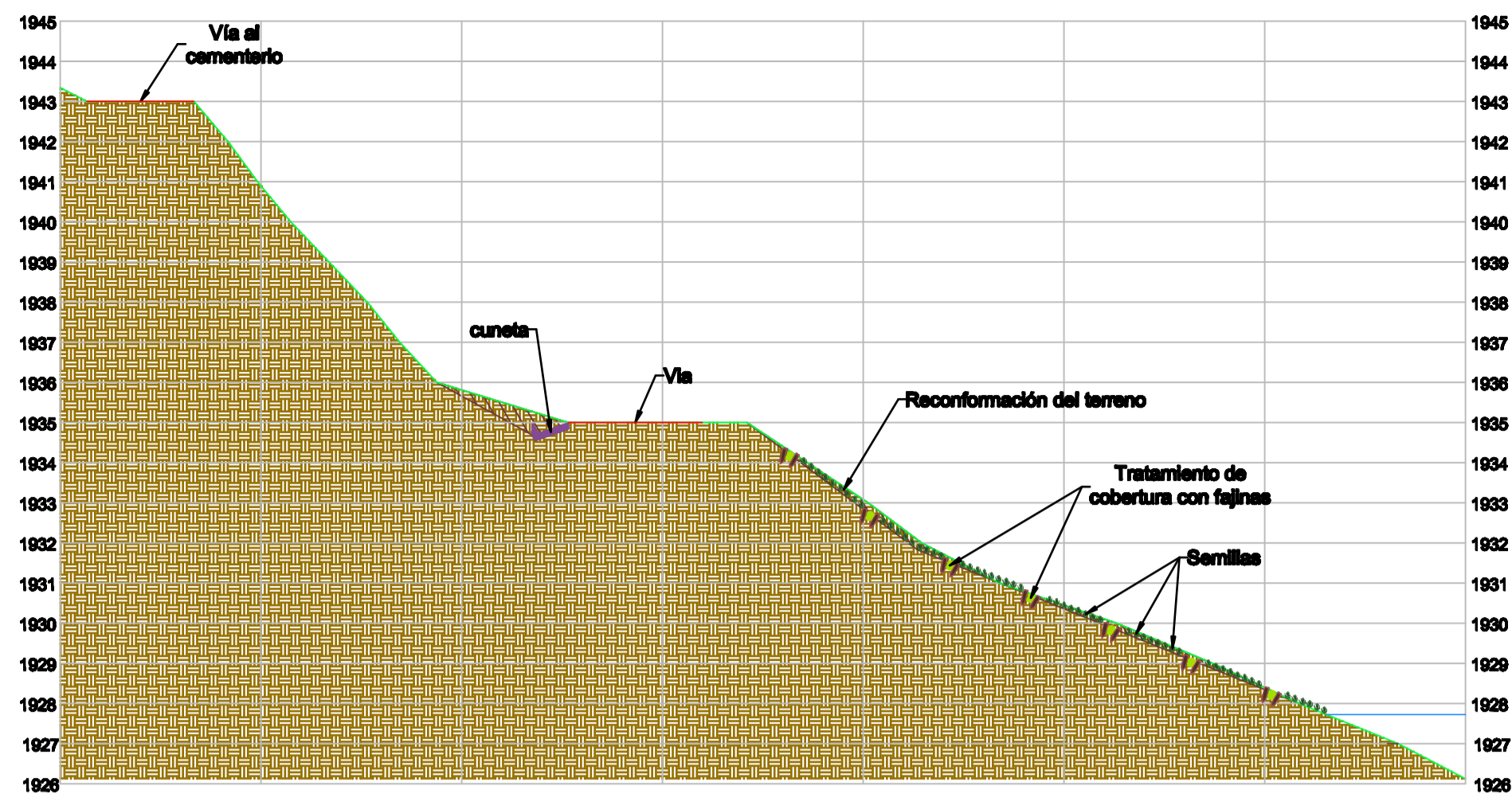
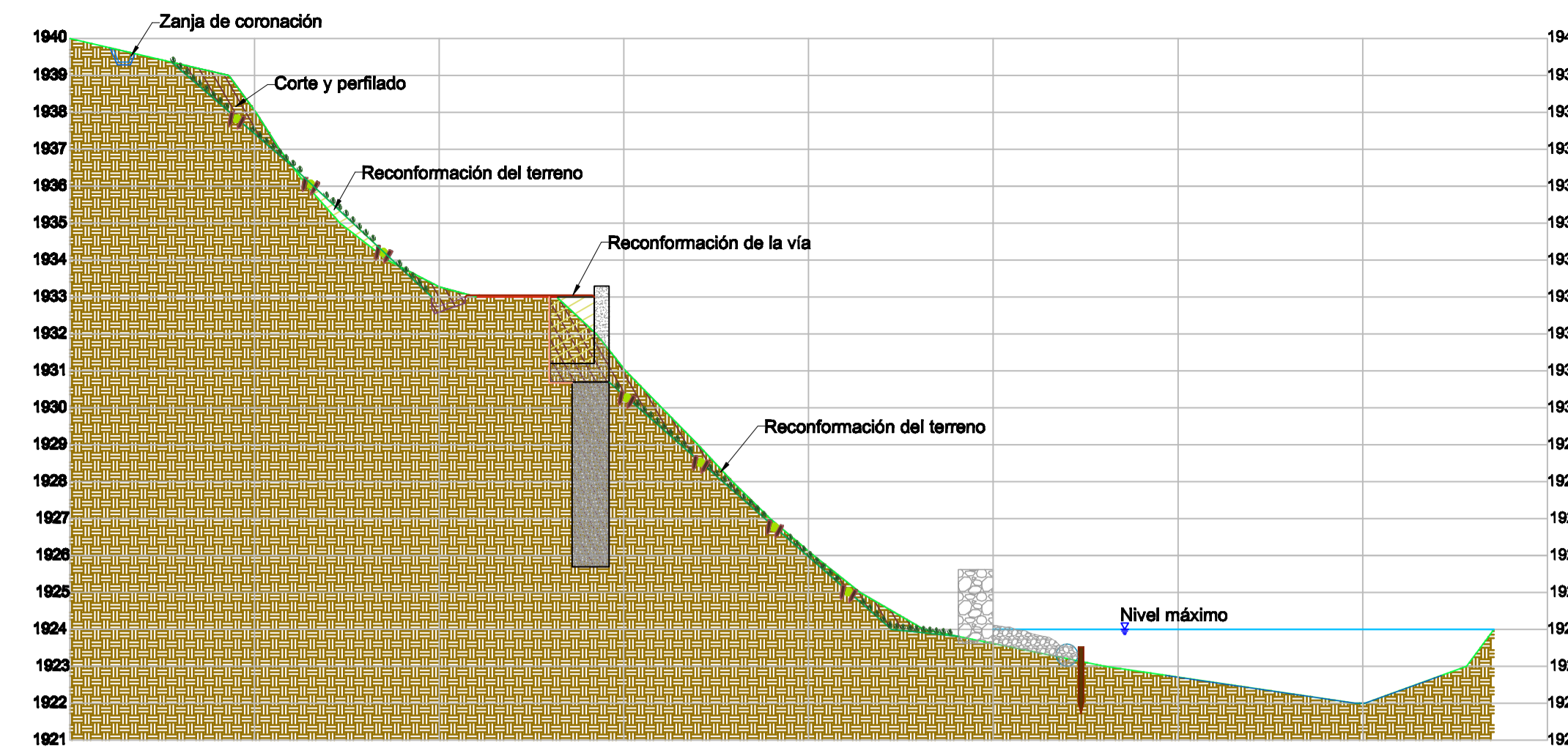


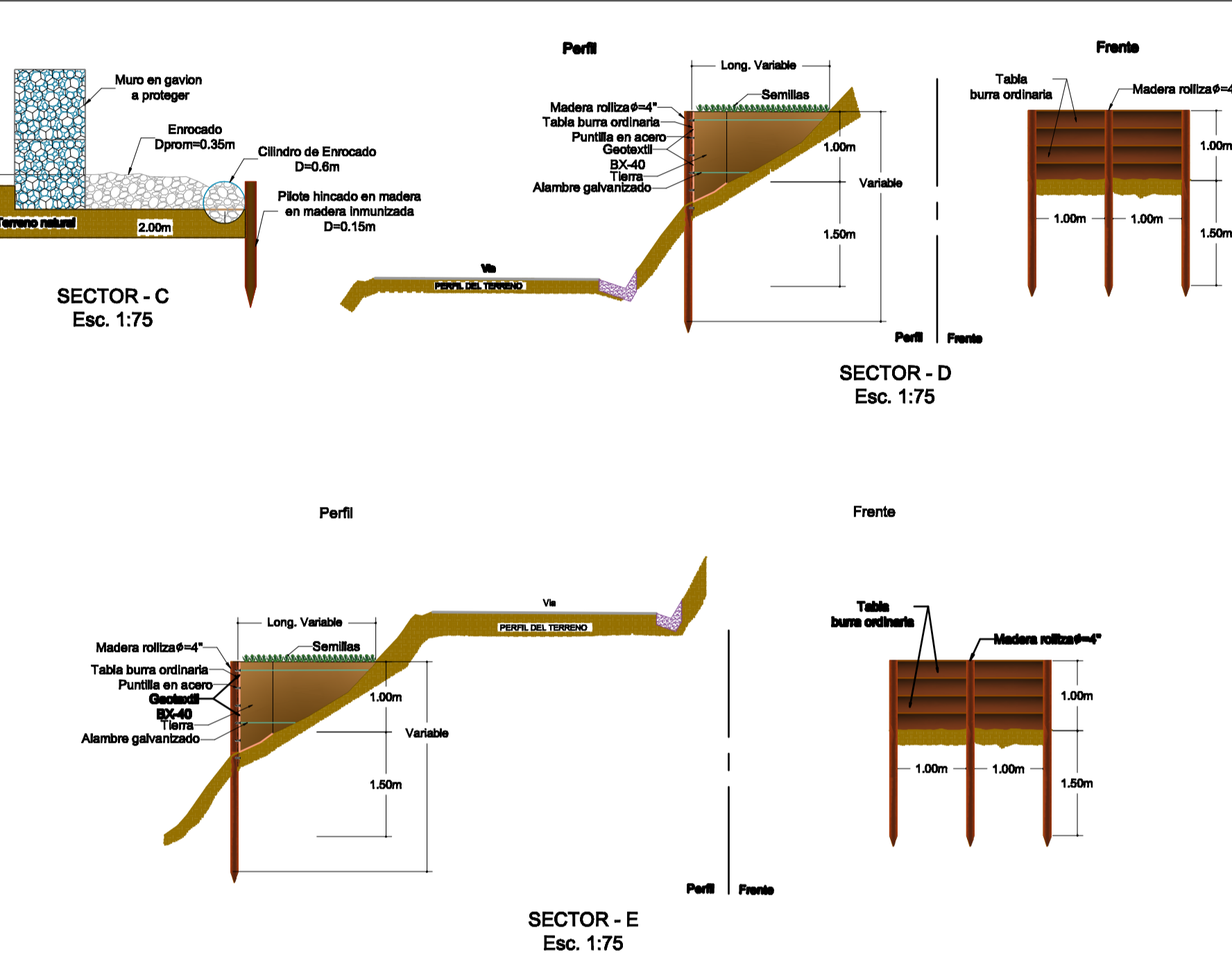
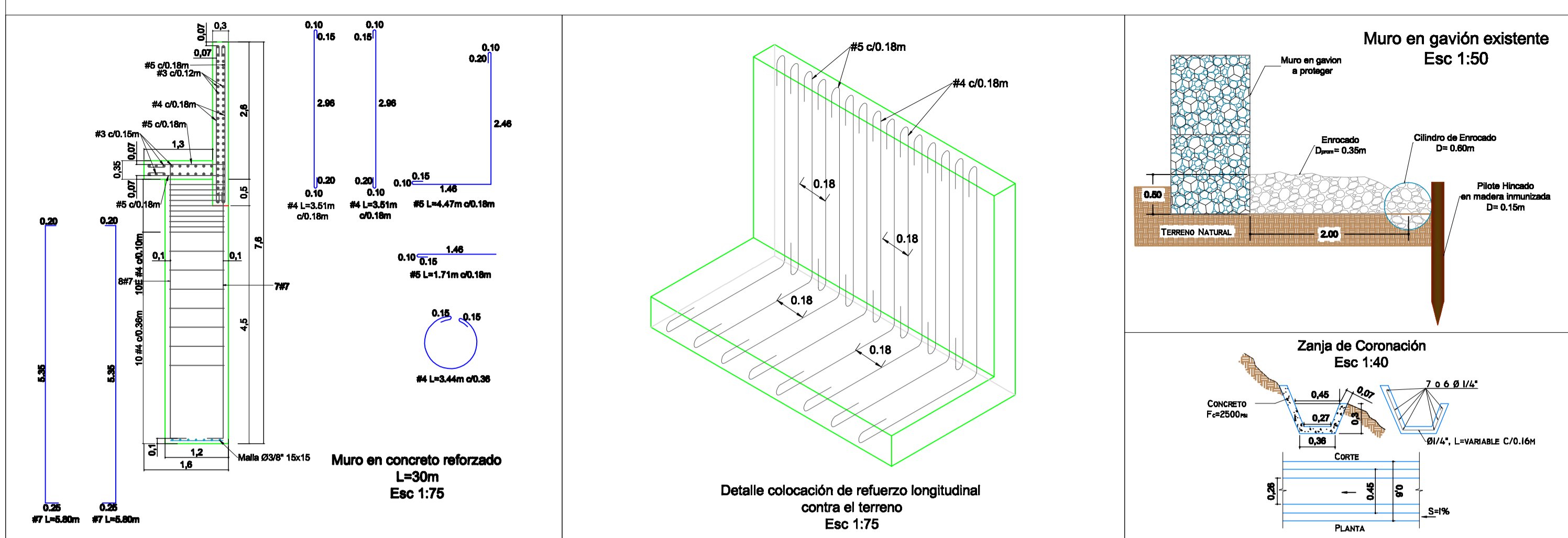
SECTOR - A
Esc. 1:150



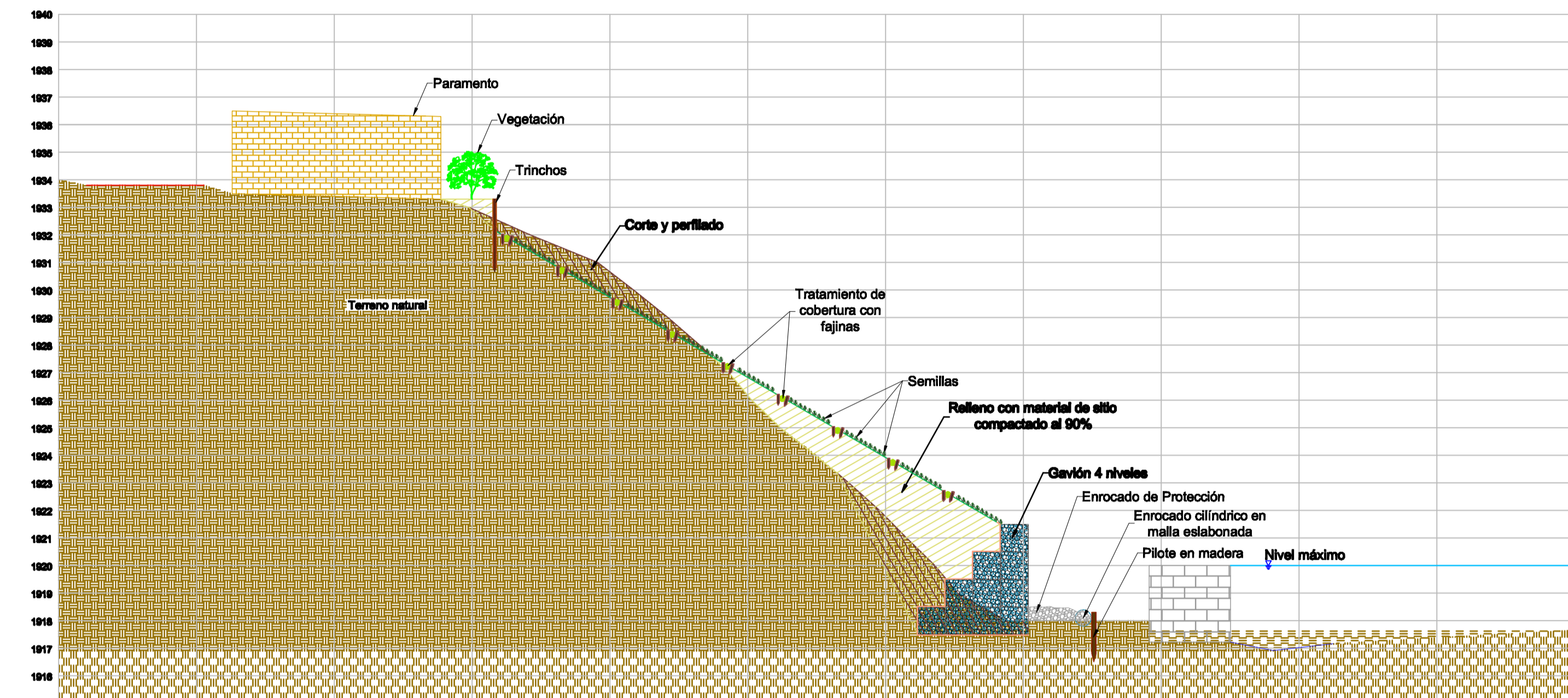
SECTOR - B
Esc. 1:150



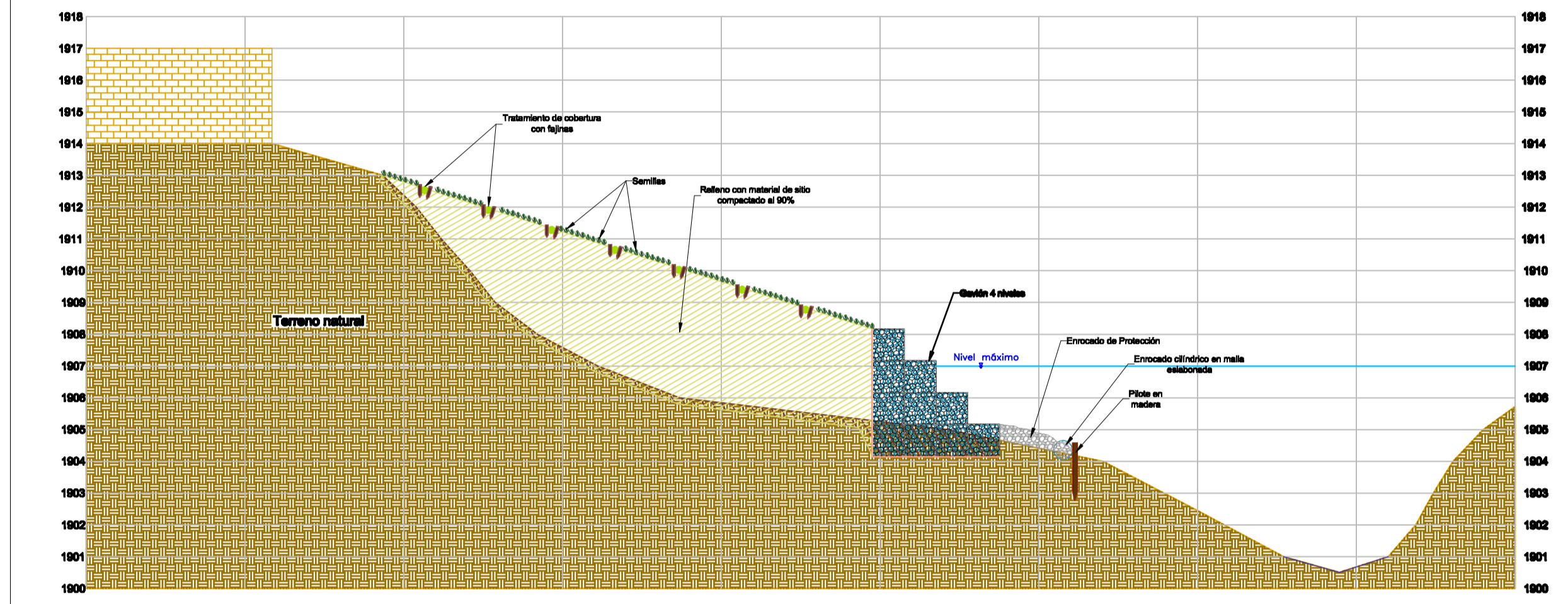
DETALLES ESTRUCTURALES SECTOR - B



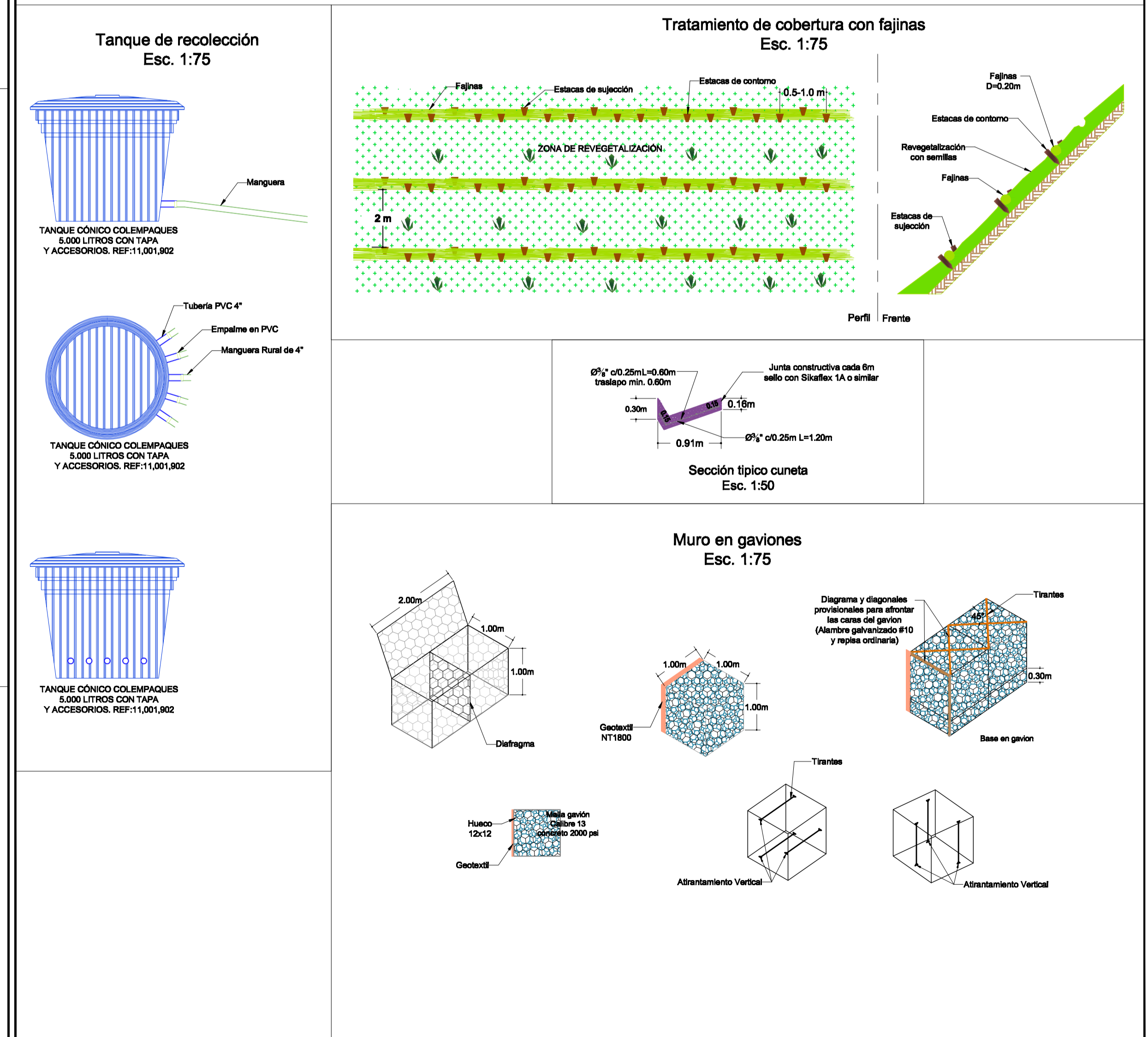
SECTOR - F
Esc. 1:150



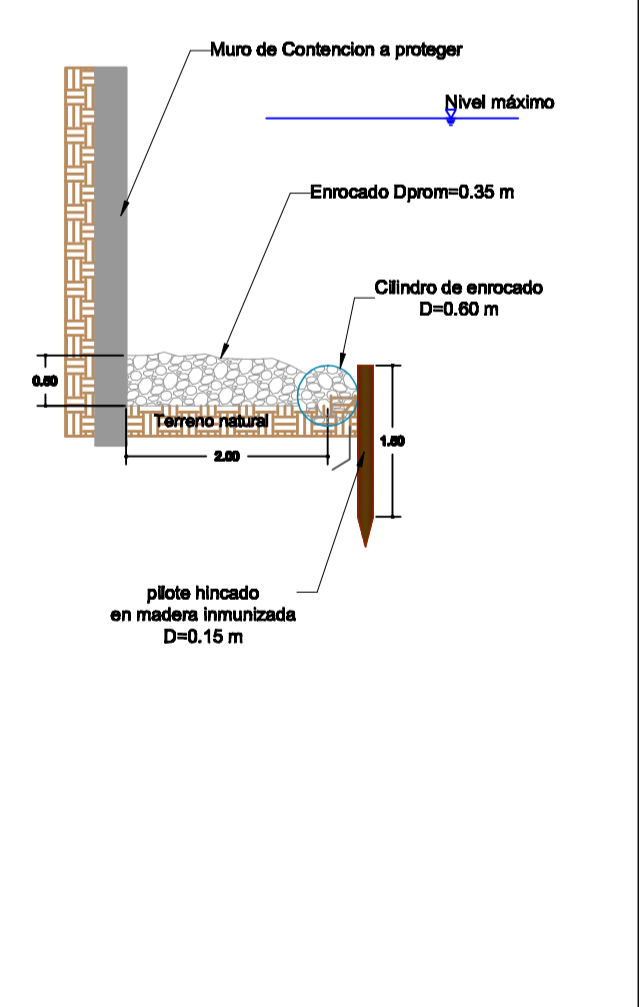
SECTOR - G
Esc. 1:150



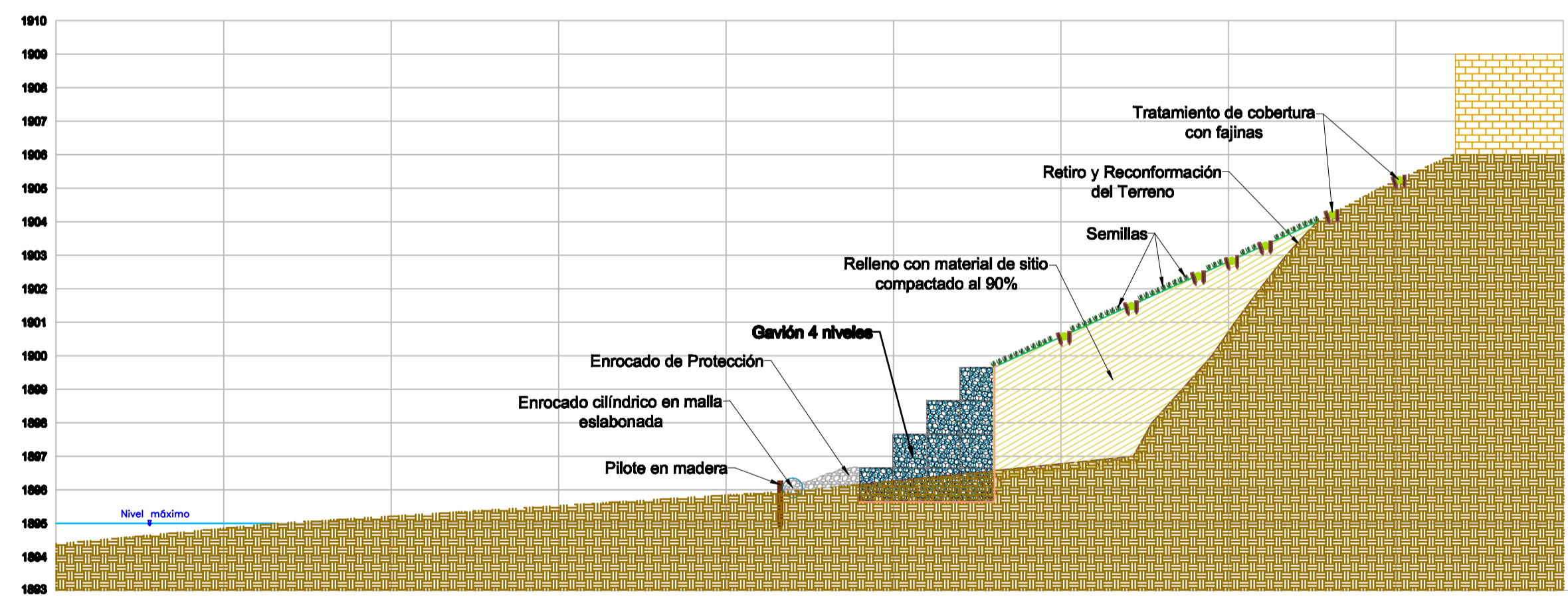
DETALLES GENERALES



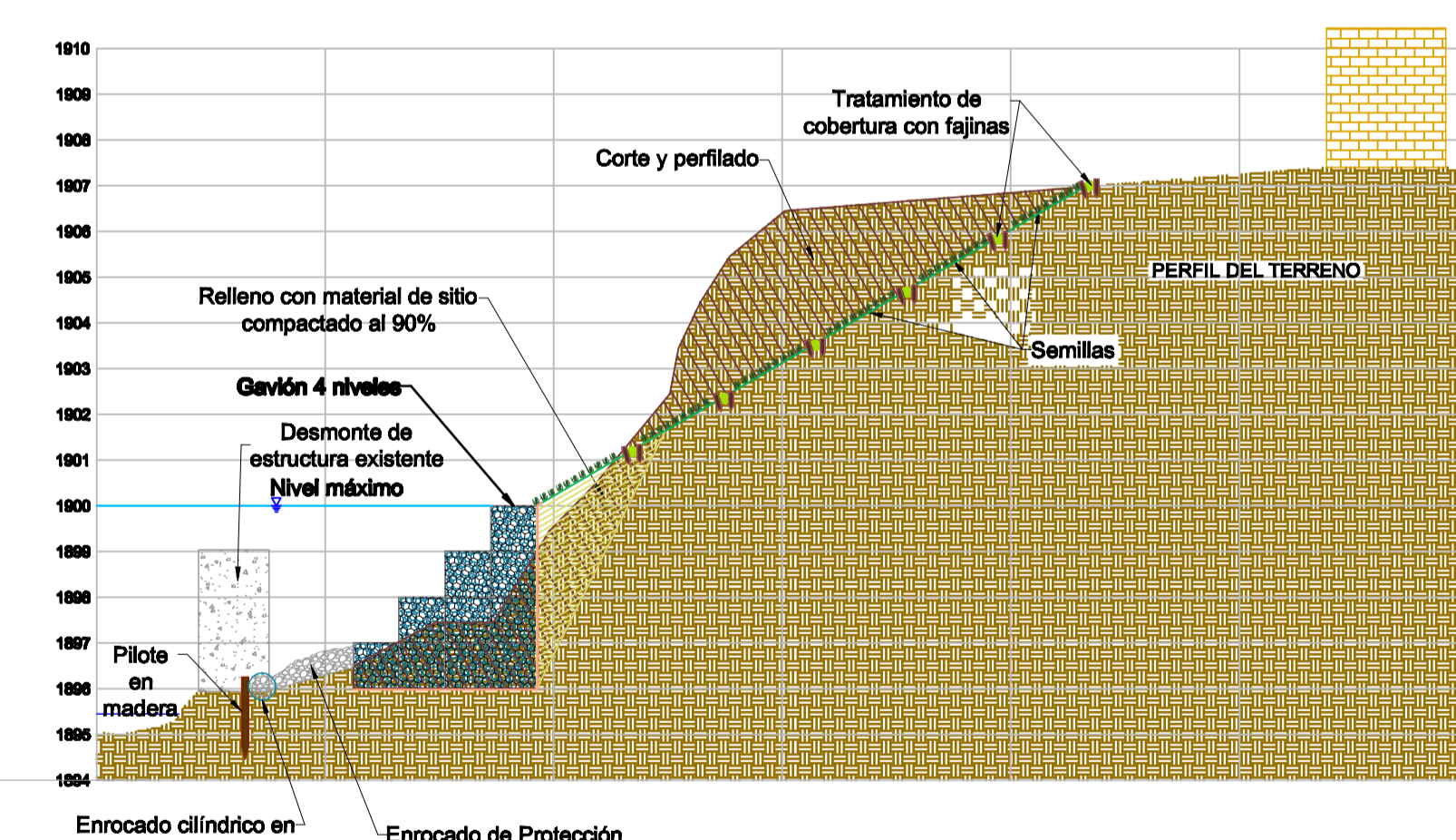
SECTOR - I
Esc. 1:75



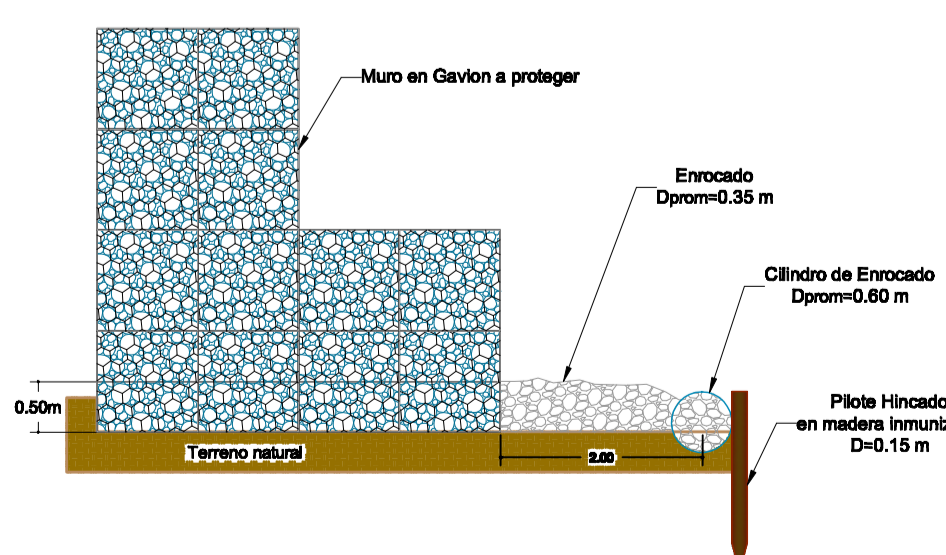
SECTOR - J
Esc. 1:150



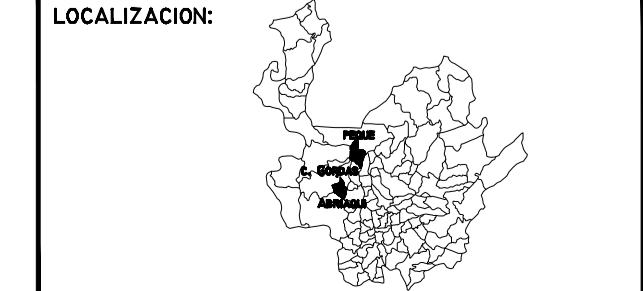
SECTOR - K
Esc. 1:150



SECTOR - L
Esc. 1:75



CORPORACIÓN PARA EL DESARROLLO SOSTENIBLE DEL URABA
ZONIFICACIÓN DE AMENAZAS Y RIESGOS DE ORIGEN NATURAL Y ANTRÓPICO DE LAS ÁREAS URBANAS DE LOS MUNICIPIOS DE ABRIAQUI, PEQUE, CAÑAS GORDAS COMO HERRAMIENTA FUNDAMENTAL EN LA PLANIFICACIÓN DEL TERRITORIO



PROYECTO TRANSFERENCIA DE INVESTIGACIÓN ORIENTADA COORDINADA PLANA DE CALLES
LONJITUD 79° 46' 41.3000"
NORTE 9° 03' 30.0000"
ESTR. 100000.0000
FUENTE DE INFORMACIÓN: NODI 04
FUENTE: INSTITUTO GEOGRÁFICO AGUSTÍN GONZÁLEZ

MODIFICACIONES			
FECHA	MODIFICACIONES	NOMBRE INGENIERO RESPONSABLE	MODIFICACIONES
OBSERVACIONES			
FECHA	MODIFICACIONES	NOMBRE INGENIERO RESPONSABLE	MODIFICACIONES

CONSORCIO URABA 2009
ELABORÓ: ING. DIANA C. MORENO H. M. P. No. 25202-160209 CND
REVISÓ: ING. JAVIER ANTONIO MILLAN LÓPEZ M. P. No. 25202-32873 CND

CORPOURABA
REVISÓ:

MUNICIPIO DE ABRIAQUI		FECHA:
CONTIENE: DETALLES DE OBRAS SECTORES DETALLES GENERALES		MARZO DE 2011
ESCALA: INDICADAS		PLANO: 23/24
		ARCHIVO: AB_22-23_OBRAS_Y_DETALLES.DWG